

Конкурс краеведческих работ им. А.Н.Беликова

Номинация: «Туристической тропой по Чесменскому району»

Исследовательская работа

ВОЕННАЯ ИСТОРИЯ РОССИИ У НА КАРТЕ ЧЕСМЕНСКОГО РАЙОНА

Работа выполнена на базе материалов
архива Чесменского краеведческого музея,
школьного музея МБОУ Беловская сош,
периодической печати.



Автор: *Уткин Сергей*,
учащийся 10 класса
МБОУ Беловская сош
Руководитель: Уткина М. А.
учитель истории МБОУ Беловская сош

Чесма- 2013

План

Введение.....	стр.4
Основная часть	
1. Населенные пункты Чесменского района, связанные с боевой историей страны.....	стр.87
1.1 с.Чесма.....	стр.8
1.2.с.Тарутино.....	стр.9
1.3. п.Березинский.....	стр.14
1.4.п.Углицкий.....	стр.15
1.5.с.Редутово.....	стр.17
2. Участие жителей Южного Урала в Отечественной войне 1812 года.....	стр.18
Список используемой литературы.....	стр.20
Приложения.	стр.21

Актуальность темы: В 2012 году отмечалась славная дата – 200-летие Победы России в Отечественной войне 1812 года, а в этом году наш район готовится к 170-летию с.Чесма. В настоящее время обращение к страницам славного прошлого нашей страны особенно актуально. Общество и государство ведут поиск путей преодоления кризиса нравственных ценностей и укрепления национального самосознания. В связи с этим огромное значение для воспитания патриотизма и гражданственности имеют знаменательные даты Отечественной истории, и одна из важнейших в их ряду – Отечественная война 1812 года, ведь именно в этот период произошёл подлинный подъём национального самосознания.

Цель работы: Охарактеризовать историю заселения Чесменского района и топонимику его населённых пунктов, как составной части боевой истории России XIX в., сформировать представление об уникальности каждого населенного пункта, воспитывать чувство гордости и любви к своей Родине.

Для достижения намеченной цели были поставлены следующие задачи:

- исследовать топонимы края, название которых пошло от военных событий Отечественной войны 1812г.
- развивать умение излагать материал при помощи новых информационных технологий;
- развивать познавательный интерес истории Отчизны;
- воспитывать бережное, уважительное отношения к музейным памятникам, как части культуры.

Хронологические рамки работы охватывают периоды правления Александра I и Николая I, связанные с боевой историей России (1805 – 1843гг). Нижняя временная граница обусловлена тем, что в 1812г Россия, закончив войну с Турцией, приняла участие в Наполеоновских войнах и отстояла свою независимость и территориальную целостность. Верхний рубеж определяется тем, что в 21 февраля 1842 года Николай I утверждает «Правила о переселении на земли Оренбургского казачьего войска казаков упраздненного Калмыцкого войска, белопахатных солдат и солдатских малолеток». Во исполнении «Правил о переселении..» летом 1842 года офицеры из Оренбурга занялись «вербовкой» семей для переселения. В Чесменскую станицу предстояло переехать 154 семей белопахатных солдат. В 1843 г. при оренбургском генерал-губернаторе В. А. Обручеве вышло «положение», которое предписывало всем новым казачьим поселениям присвоить названия в память о событиях из военной истории страны, военных сражениях, в которых оренбургское казачество принимало активное участие.

Территориальные рамки работы определены границами Чесменского района Челябинской области

Характеристика источниковой базы. Основной источниковой базой исследования являются архивные документы. Для написания работы мною были использованы фонды из краеведческого музея села Чесмы, школьного музея МБОУ Беловская, Березинская, Углицкая, Тарутинская сош. Одним из видов источников является периодическая печать.

Структура работы Цели, наличие источников и литературы определили структуру работы, которая состоит из введения, основной части, заключения, списка используемой литературы и источников, а так же приложения.

Введение.

«..До Фершампенуаза — 23 км». Этот дорожный знак стоит в центре России.

Тот, кому приходилось бывать на Южном Урале, не мог не обратить внимания на странную смесь названий населенных пунктов этого района. Южнее Челябинска (примерно километров на двести) между городами Орск и Троицк в окружении татарских и башкирских наименований поселков вроде Алтынтай, Уфален, Кумляк, Чебар-куль вдруг на территории 200 на 400 км находим компактное ядро иностранных, широко известных населенных пунктов — Лейпциг, Фершампенуаз, Треббия, Париж, Варна. И даже Берлин, Чегма, Кваркены, Кассель, Ульм, а также множество других западноевропейских и шведских названий. Тут же и ряд названий известных в России городов: Полтава, Севастополь, Измаил и др.

Почему в этом отдаленном и довольно глухом месте, обойденном и по сию пору крупными транспортными магистралями, появились подобные названия, не связанные ни с историей, ни с культурой этого края? Кто и когда дал им эти названия?

В России никогда не существовало обычая или традиции давать параллельные географические названия. Известно, что русские переселенцы, например, Тульской или Владимирской губерний, переезжая в Сибирь или на Дальний Восток, в Среднюю Азию, никогда не называли новое место именем той деревни или городка, откуда они родом, а сохраняли местные — пусть татарские, казахские, тунгусские или монгольские названия, приспособлявая их лишь изредка к особенностям своего произношения. Так возникали Сургут, Вятка, Печора, Усть-Цильма, Конда, Тарбагатай, Дарасун, Кяхта и тысячи других названий, вошедших с XVII—XVIII веков в топонимику страны.

Правда, царская администрация иногда навязывала новым населенным пунктам имена царей и цариц. Но поскольку бесконечно варьировать несколько мужских и женских имен — Петр, Павел, Александр, Николай, Екатерина, Елизавета — было весьма затруднительно, то во избежание повтора и путаницы на севере к этим именам прибавляли окончания «бург», в центральной полосе — «ов», «ев» и «ск», на юго-западе — «поль», на юге — «слав», на юго-востоке — «дар». Таким образом возникли Петербург в Екатеринбург, Павловск, Николаев, Александров, Александр-рополь, Никополь, Елизаветополь, Екатеринослав, Павлодар, Екатеринбург. Многие из этих названий удержались до наших дней. Однако в интересующем нас районе подобных названий не встречается.

Снова и снова внимательно просматриваю список географических названий южной части Челябинской области. И оказывается, что большинство этих названий происходит от тех географических мест, при которых одерживала победы русская армия начиная от Куликовской битвы (1380 г.) и в основном кончая Крымской войной (1853—1856 гг.). А те названия, которые на первый взгляд кажутся более или менее обычными, — например, Московский, Черниговский, Полоцкий, Углицкий, Харьковский, — это названия соответствующих полков русской армии, которые одерживали победы в тех войнах и сражениях, по которым наименованы соседние с ними населенные пункты.

Таким образом, предстает довольно стройная картина увековечивания основных победоносных военных операций и названий отдельных воинских соединений частей, одерживавших громкие победы (в названиях этих мест не запечатлено ни одно из сражений, где русское оружие понесло поражение).

Возникает вопрос: кем, когда и по какому поводу даны все эти названия? Делалось ли это сразу или постепенно?

- 30 — в память Северной войны (1700-1721);
- 48, 49 — в память Крымской войны (1853-1856);
- 3, 4, 25, 28, 31, 33 — в честь русских деятелей и устроителей Оренбургского края;
- 15, 34 39 — в память сражений на территории Речи Посполитой (XVIII — XIX вв.);
- 45, 47 — в память бельгийско-голландской войны (1831);
- 20, 37 — в честь итальянского похода Суворова (1799).

Оренбургская губерния, в состав которой первоначально входила и территория нынешней Челябинской области, была образована в 1744 году. Ее восточная граница была границей между Россией и Казахстаном. Эта граница шла первоначально по естественным рубежам — рекам, главная из которых была река Урал, а там, где реки отсутствовали,— по древнейшему пути из Средней Азии в Камскую Булгарию.

За 100 лет, с середины XVIII до середины XIX века, эта граница, получившая название «Оренбургской линии», все время отодвигалась с запада на восток — в 30-х годах XIX века она проходила по прямой между городами Орск — Троицк.

Организатором этой новой «Оренбургской линии», на которой создавались новые крепости, казачьи поселки и казачьи посты, был новый генерал-губернатор края П. П. Сухтелен, сын главного инженера русской армии и посла России в Стокгольме П. К. Сухтелена.

Именно ему и принадлежит идея увековечить военную историю России, деятельность военных частей Оренбургского казачьего войска и Мещерякско-Башкирского войска. В составе русской армии они проделали заграничный поход 1813—1814 годов через всю Европу во Францию и получили у французов за губительность набегов прозвище «северных амуров».

В 1837—1842 годах был проведен в жизнь и другой план Сухтелена — дать всем казачьим постам, крепостям и станицам к востоку от реки Урал наименования по выдающимся победам русских войск. Осуществлению этого беспрецедентного в России мероприятия помогло одно важное историческое обстоятельство. Оренбургский край и особенно территория вдоль «Оренбургской линии» были главной ареной действия армии Пугачева и его сподвижников — Салавата Юлаева, Ивана Чики и Хлопуши. Царское правительство предпринимало неоднократные попытки выветрить из сознания населения прежние названия, столь живо напоминающие о «пугачевщине».

Больше всего названий было дано по победам в антинаполеоновских войнах в 1812—1814 годах, в которых активно участвовали местные воинские соединения. Это, естественно, гарантировало лучшее закрепление таких наименований в памяти местного населения.

Таковы Редутово — в честь сражения при Шевардинском редуте 5 сентября 1812 года, Бородино — в честь сражения 7 сентября 1812 года, Тарутино (18 октября 1812 г.), Краснинское (сражение при г. Красный Смоленской обл. 16—17 ноября 1812 г.), Березинский (переход р. Березина 25—28 ноября 1812 г.), отражена также «Битва народов» под Лейпцигом (16—19 октября 1813 г.), где приняло участие почти полмиллиона человек.

На втором месте по количеству названий — сражения в русско-турецких войнах XVIII—XIX веков: Чесма (морская битва в Эгейском море 7 июля 1770 г.), Рымник (11 сентября 1789 г., река Рымник в Румынии), Измаил (11 декабря 1790 г.), Наварив (победа русского флота в Ионическом море 20 октября 1827 г.), Балканы в честь перехода через Балканы (1828 г.), Варна (сражение 26—29 сентября 1828 г., которым руководил П. П. Сухтелен), Адрианополь (сдача без боя города русским войскам 8 августа 1829 г.).

Ряд названий был дан по более свежим для того периода событиям — по сражениям с польскими повстанцами в 1830—1831 годах. Такова Остроленка (сражение на р. Нарев 26 мая 1831 г.), Варшава (взятие ее 25—27 августа 1831 г.).

Есть в этом крае и такие названия, аналоги которых тщетно было бы искать в истории русской армии, оказывается, они взяты из истории Бельгии. Таковы поселки Шельда (ныне Ишльда) и Бреды. Они названы в честь довольно бесславного «стояния» бельгийской армии перед наступлением голландских войск в 1831 году. Эти названия были даны в 1841 году по личному распоряжению Николая I, родственником которого был бельгийский король Леопольд I, предводительствовавший тогда бельгийскими армиями.

Два поселка — Севастополь и Крым, находящиеся на самом южном участке Челябинской области, были основаны в 1865 году и получили свое название в честь 10-летия Крымской войны и обороны Севастополя. Это была последняя и не совсем последовательная попытка «продолжить традицию», поскольку в данном случае речь не могла идти о победах, ведь в Крымскую войну русская армия понесла свое величайшее поражение. После 1865 года возникавшие населенные пункты стали получать обычные для этих мест названия.

Таким образом, почти все названия этого своеобразного памятника русской военной истории дали сразу или почти в одно время.

Населенные пункты Чесменского района, связанные с боевой историей страны.

Традиционно станицами считались те из поселений, где существовало станичное правление, отрядами или поселками с числом дворов 50 и более, выселками - с числом дворов менее 50. Хутора являлись так называемыми «надельными» землями офицеров и чиновников ОКВ, которые они сдавали в аренду неказачьему сословию, чаще всего крестьянам из малоземельных губерний России.

Чем же отличалось казачье сословие? Это своего рода тип воина и земледельца одновременно, как правило, на границах Российской империи. За земельный надел в 30 десятин на мужскую душу казаки обязаны были служить царю и Отечеству за собственный счет, приобретаю всю амуницию, шашку и строевого коня. В разное время срок службы составлял от 30 до 20 лет. В приговорительном разряде молодой казак получал первоначальную военную подготовку, приобретал коня и снаряжение. В 21 год казака переводили в строевой разряд для службы 4 года в полках первой очереди на действительной службе. После этого 8 лет он обязан был служить «на льготе» в полках 2 и 3 очереди, имея все необходимое. Существовал еще и так называемый войсковой запас (5 лет) казаков запасного разряда. За готовность к службе нес ответственность поселковый атаман. Перед выходом на службу проходили занятия в учебном лагере 3 военного отдела у поселка Карс на реке Увельке. На сборы призывались и казаки, находившиеся на льготе. От количества мужчин в семье зависел и земельный надел, и расходы на военную службу. Так, полная стоимость снаряжения и коня составляла в 1914 году 350 рублей на казака - сумма огромная.



Село Чесма находится в северной части района. Село основано в 1843 году как пост №30 ОКВ на новой пограничной линии; первоначальное название – посёлок Чесменский. Чесма – от тюркского «чишма» - «источник», «родник». Слово «Чесма», от которого произошло название нашего районного центра, в обиход русской речи вошла после того, как во время русско-турецкой войны в 1779 году в Эгейском море в Чесменской бухте российской эскадрой был уничтожен турецкий флот. Многими памятниками отмечена в России эта победа.

На Урале одним из них является наш районный центр, название которого есть дань уважение героизму далеких предков. С тех пор прошло более двухсот лет.

«Правилах о переселении на земле Оренбургского казачьего войска казаков

упраздненного Ставропольского калмыцкого войска белопахотных солдат и солдатских малолетков», утвержденных императором Николаем I. Из них становится ясно, что первыми поселенцами района были казаки. На Уральских землях поселились белопахотные крестьяне из различных российских губерний и крещеные калмыки, зачисленные в казачье сословие и прикомандированные к 4-му полку ОКВ. Жители станицы несли сторожевую службу, занимались земледелием, ремеслами и торговлей.



Первая запись о Чесме найдена краеведом Беликовым А.Н. в Оренбургском архиве. Это письмо команда шестого полка Оренбургского казачьего войска Гефе от 24 марта 1844 года. В нем говорилось об отличном усердии, оказанном хорунжим Брябриным по командованию в Чесменской станице, что тот приступил 7 мая 1843 года к исполнению обязанностей по строительству Чесменской станицы.

Казачьи станицы являлись составными частями линейного укрепрайона, состоящего на охране южных рубежей России. С тех пор не одно поколение казаков выросло и воспиталось на Чесменской земле. Каждое из них передавало потомкам вековые традиции, полученные им от своих родителей.

Во всех дореволюционных справочниках село именовалось Чесменским. Название Чесма получено в 1935 году, когда село получило статус районного центра.

Казачьи станицы являлись составными частями линейного укрепрайона, состоящего на охране





Слово «Тарутино», чье имя носит село, известно в истории России с 15 века. Первое упоминание о нем относится к 1486 году. Расположено Тарутино в Калужской области (ранее – Калужская губерния). В 19 веке принадлежало семействам Нарышкиных и Румянцевых. Известность и славу село получило во время отечественной войны 1812 года, после победы русских войск над

французами. После оставления Москвы армия Кутузова за трехнедельное пребывание в тарутинском лагере существенно укрепилась пополнением и вооружением, именно здесь проведено первое успешное наступательное действие против войск Наполеона. М.И. Кутузов отмечал, что имя Тарутино должно «стоять в наших летописях наряду с Полтавою».

Второе по счету Тарутино появилось в 1814 году как немецкая колония, основанная немцами и поляками, переселенными из царства Польского, в Бессарабской губернии. Ныне – это районный центр Одесской области Украины.

Дата основания Тарутинской станицы известна абсолютно точно, и связана она с созданием Новолинейного района Оренбургского казачьего войска. Основана станица в 1842 — 1843 гг. как военное поселение — пост № 28 Оренбургского казачьего войска в новолинейном районе.

Название дано в память сражения при Тарутино во время Отечественной войны 1812 г. Оренбургское казачье войско, созданное в XVIII веке из самарских, исетских, уфимских, донских и яицких, а также сибирских казаков, которых государство направляло для защиты Оренбургской укрепленной линии. В 1830 году военный губернатор Оренбурга граф Сухтелен представил на утверждение проект реорганизации Оренбургской пограничной линии, усилив наиболее уязвимый ее участок по линии Орск – Верхнеуральск - Троицк. Проводил идеи Сухтелена в жизнь губернатор Перовский. Между уже существовавшими Троицкой и Орской крепостью возвели новые укрепления, которые стали называть Новой пограничной линией или поселениями Новолинейного района.



Таким образом, начиная с 1835 года, создается 28 крепостей и станиц, а к 1843 году еще 32, в том числе и Тарутинская. К 1845 году огромный треугольник по линии Орск – Уйская - Троицк окончательно оформился в Новолинейный район. Подготовительную работу в этих краях проводили специальные геодезические отряды из Верхнеуральска, Орска и Троицка. Они подбирали удобные для размещения станиц места, составляли специальные планы застройки. Первоначально все участки были разбиты по номерам от первого до тридцать второго, на расстоянии не более 30 верст друг от друга. На новые земли переселяли казаков

упраздненного Ставропольского калмыцкого войска, а также белопахотных (не

отягощенных зависимостью) солдат и солдатских малолетков. Калмыков переселяли из Ставропольского и Самарского уездов Симбирской губернии, а белопахотных солдат и малолетков – из Бузулукского, Мензелинского, Бугульминского и Бугурусланского уездов Оренбургской губернии. В казачье сословие обращались также казенные крестьяне Челябинского и Троицкого уездов, солдаты линейных батальонов некоторых крепостей.



Первые поселенцы предполагаемой станицы Тарутинской (или №28 6-го полкового округа) появились не позднее 7 мая 1843 года и стали обустраиваться на северном берегу нынешнего озера Камышного, тогда Камышлы.

Руководил строительством Тарутинской и Чесменской (№27) станиц хорунжий Брябрин, ранее приписанный к Алексеевской станице, но позже обосновавшийся в Чесменской, где построил дом и завел хозяйство. В Тарутинскую

станцию намечалось переселить 38 калмыков и 167 белопахотных солдат и малолетков. Калмыки на новое место прибыли, а солдат и малолетков отправили в станицу Чесменскую. Вместо них в «номер 28» поселили казаков из 3 и 5 кантонов ОКВ. Для того, чтобы сразу по прибытии приступить к распашке полей, посеву, построению жилищ, переселенцы с собой рабочий скот и необходимые земледельческие инструменты, а также запас муки и сухарей. Более ранних поселений у озера Камышлы не было, но территория использовалась кочевыми киргизами (так тогда называли казахов). Место, отведенное для тарутинцев, оказалось крайне неудачным из-за затапливаемого берега озера, солонцеватости почв, большого числа болот и непригодности воды.

В 1847 году 13 семейств из станицы Тарутинской изъявили желание переселиться из Войска на Мангышлак, но отказались от намерения, изучив предложенные места. Из-за постоянных неудобств тарутинские казаки испросили разрешение переселиться на более удобный южный берег озера Камышного. Но пока войсковое начальство такое разрешение дало, южный берег заболотился настолько, что селиться там стало невозможно. Тогда 13 июня 1861 года войсковое правление ОКВ вновь обращается к генерал-губернатору и предлагает оставить отряд Тарутинский на более сухом и удобном месте у озера Камышного, переселив туда оставшихся тарутинцев. 28 июня 1861 года такое разрешение было дано. Но на намеченном месте осел грунт, недоступен стал подход к воде и тарутинцы вновь обратились к командиру полка, а тот в Войсковое правление, а далее опять генерал-губернатору с просьбой о дозволении им переселиться на вновь избранное место – «при озере Бускуль в пяти верстах от настоящего их жительства».



Одни из первых казаков, живших в наших краях

17 октября 1862 года разрешение поселиться на месте современного Тарутино было получено. При заселении существовали понятия Тарутинская станица, «номер 28», в последующие годы чаще употреблялось название «Тарутинский отряд Оренбургского казачьего войска». Интересно, что по «Списку населенных мест Оренбургской губернии за 1866 год» Тарутинский, в скобках Камышин, отряд ОКВ расположен при озере Бускуле, в 123 верстах от уездного города. Камышин, как второе

название отряда, явно происходит от местности и старого поселения у Камышного озера. Обращает на себя внимание и принадлежность селения к Верхнеуральскому уезду, тогда это было связано с делением казачества по округам. После революции (февральской) 1917 года, постановлением Войскового правительства ОКВ № 94 от 11.10.1917 года многие поселки с большим количеством населения, в том числе Тарутинский, стали именоваться станицами.

Современное Тарутино на неизменном месте с осени 1862 - весны 1863 года. На плане сохранена принятая тогда обозначенность дворовых мест, ширина улиц и проулков, в ширину и длину дворовые места должны были составлять по 15 саженой. Такой же должна была быть ширина улиц и проулков. Отмечено место площади, где позднее будет поставлена Михайло-Архангельская церковь, а также земля, отведенная под приходское кладбище. План тарутинских дворовых мест готовил топограф Летников: «Места в натуре расквартировал и план составлял топограф Оренбургского казачьего войска урядник Летников.

Активное заселение Оренбургского края начиналось с 30 годов 18 века. К этому времени, как мы помним, относится и решение о создании ОКВ. Однако по старшинству из всех казачьих войск России Оренбургское было третьим, вслед за Донским и Кубанским. О военной службе казаков Тарутинского поселка известно, что до закрепления в 1891 году за III Троицким военным отделом ОКВ, они включались во 2-ой полковой округ 2 военного отдела и служили в 10 и 16 Оренбургских казачьих полках второй и третьей очереди. Совместно с 1 полковым округом 2 округ формировал 5-ю Оренбургскую казачью батарею. В мирное время казаки-тарутинцы (до 1891 года) проходили службу в 1 и 5 Оренбургских казачьих полках, 2-ой Оренбургской казачьей батарее. С переводом в подчинение 3-ему Военному отделу, тарутинцы стали служить в 12 и 18 Оренбургских казачьих полках второй и третьей очереди и в 6-ой Оренбургской казачьей батарее. В мирное время казаки III Военного отдела проходили службу в 3 и 4 Оренбургских казачьих полках, отдельном Оренбургском казачьем дивизионе, 3-ей Оренбургской казачьей батарее и 2-ой сотне Лейб-гвардии сводного казачьего полка (с 1906 г.). Достаточно много было среди тарутинцев артиллеристов, служивших в 6 Оренбургской казачьей батарее со штабом в г. Троицке. Батарея активно участвовала в боевых действиях Первой мировой войны. Многие тарутинцы за боевые отличия награждены Георгиевскими крестами и медалями, а также медалями «За усердие».



В 1859-1863 гг. поселок Тарутинский входит в станицу Чесменскую. Существовало казачье училище, где обучалось 28 мальчиков при одном учителе. В поселке Тарутинском существовали мужская и женская школы с 4 и 2-летним сроком обучения. В 1869 году он уже Клястицкой станицы с населением 764 человека при 102 дворах. Имелось 3 ветряных мельницы. В этом же году из Верхнеуральского уезда тарутинцы перешли в Троицкий. В 1869 году построена

Михаило-Архангельская церковь. Денег на строительство храма у тарутинцев не было. Точно установлено время отчисления тарутинцев от церкви Троицка - 1852 год. До постройки собственной Михаило-Архангельской церкви (1869-1870) тарутинские казаки

были причислены к временной Никольской церкви в Чесменской станице. К 1873 году число жителей возросло до 961, калмыков из них было 82.

С 1877 по 1891 год поселок Тарутинский входит в станицу Кособродскую 2 военного отдела ОКВ. С 26 июня 1891 года тарутинцы в составе Михайловского станичного общества (поселок Михайловский в настоящее время располагается на территории Казахстана) 3 военного отдела. Такое положение просуществовало до октября 1917 года, когда поселок Тарутинский сам стал центром Тарутинской станицы.

Из архивных материалов по крупнякам удалось установить фамилии тарутинцев, бывших в разное время поселковыми атаманами:

- в 1873-1976 г.г. - поселковым атаманом был урядник Подседов;
- в 1879 г. - урядник Резников;
- в 1891 г. - старший урядник Карпов;
- в первое десятилетие 20 века - Григорий Петрович Болотников;
- последним атаманом – вахмистр Иван Никанорович Коптев, ушедший с отрядами Дутова в Китай.

Традиционная опора царской власти – атаман, станичные судьи, офицеры, крупные собственники Советскую власть не приняли. Опору большевики получили в среде вернувшихся с фронта казаков, частично уже находившихся под влиянием идей революции. К июню 1918 года в Троицке был сформирован 1 социалистический имени Стеньки Разина полк. Деятельное участие в его организации сыграли тарутинцы А.Е. Карташов и С.И. Ловчиков. По архивным данным более 300 тарутинцев были насильно мобилизованы Колчаком, десятки служили у Дутова и Бакича. Возвратившиеся после разгрома белых ставились на учет и после проверки мобилизовывались уже в Красную Армию.

Глава Тарутинского ревкома 1918 года Федор Степанович Карташов при Колчаке был посажен в тюрьму. Пострадали и родственники А.Е. Карташова и С.И. Ловчикова.

Осенью 1919 года власть в Тарутинской станице представляет Федор Степанович Карташов, 1882 года рождения

Глава Тарутинского ревкома 1918 года Федор Степанович Карташов при Колчаке был посажен в тюрьму. Пострадали и родственники А.Е. Карташова и С.И. Ловчикова.

Осенью 1919 года власть в Тарутинской станице представляет Федор Степанович Карташов, 1882 года рождения. С января 1935 года поселок, ранее станица Тарутинская, окончательно именуется Тарутино и из Троицкого района переходит в Чесменский. В октябре 1922 года проведены выборы в Тарутинский сельсовет, в который были избраны Соседов Михаил Александрович, Аристов Василий Илларионович, Варенцев Виктор Тихонович, Волобоев Павел Аристархович, Ловчиков Алексей Илларионович, Аристов Егор Степанович, Шеин Иван Михайлович, Соседов Константин Александрович, Коротков Михаил Иванович, Немкин Дмитрий Абрамович. «Кандидаты к ним»: Матушкин Алексей Сергеевич, Смородин Егор Федорович, Аристов Гавриил Иванович, Чернов Егор Яковлевич, Ловчиков Федор Иванович, Чернов Егор Иванович, Ловчиков Александр Илларионович, Владимирцев Дмитрий Федорович, Рубцов Семен Владимирович. Всего в выборах приняли участие 925 человек. Колхоз в Тарутино создан в 1929 году.

В истории Тарутино и его жителей было несколько личностей, ставших достаточно известными:

Александр Ермолаевич Карташов служил в Лейб-гвардии сводном казачьем полку и также за отличие в боях получил Георгиевский крест



IV степени;

Семен Илларионович Ловчиков срочную службу проходил в 3-ей казачьей батарее, где во время русско-японской войны получил медаль «За усердие», и в первую мировую – в 26 отдельной особой сотне - в декабре 1916 года отмечен Георгиевским крестом IV степени;

Докторами наук были родившиеся в Тарутино сыновья Семена Илларионовича Ловчикова - Василий Семенович и Владимир Семенович, работавшие в г. Москве.



В 12 Оренбургском казачьем полку отличился тарутинец Тимофей Петрович Резанов. (В различных документах тех лет фамилию указывали как Резанов, Рязанов и даже Розанов.) в 1904-1905 г.г. стал полным Георгиевским кавалером, получившим кресты всех 4 степеней;

старший урядник 4 сотни. Кресты 2, 3 и 4 степени заслужил младший урядник Иван Степанович Карташов;

кресты 3 и 4 степеней – казак Иван Арестов, младший урядник Николай Карпов;

крест 4 степени - казаки Иван Коптев, Василий Карпов, Михаил Куляшов, младший урядник Степан Христофоров, старший урядник Василий Смородин;

Георгиевскими крестами 4 степени были награждены казаки Федор Волобоев и Иван Мачнев, нестроевой старшего разряда Семен Плетнев, казаки Константин Соседов и Осип Коптев получили кресты 3 и 4 степеней, за что оба переведены в младшие урядники; Георгиевские медали 4 степени заслужили казаки Егор Подседов, Константин Соседов, Алексей Смородин, Иван Назин, Петр Ильин, Николай Завалишин, Павел Ильин, Николай Чернов;

В особой конной сотне Георгиевские кресты 4 степени получили старший урядник Семен Ловчиков, казаки Ларион Смородин и Михаил Анищенков, казаки Николай Карпов и Егор Пилюгин, приказный Дмитрий Аристов, Георгиевские медали 4 степени – казаки Егор Пилюгин, Яков Шеин, Алексей Чернов;

Служившие в Оренбургском казачьем дивизионе тарутинцы старший урядник Даниил Волобоев отмечен крестами 3 и 4 степени, шейной медалью на Станиславовской ленте «За усердие», казаки Василий Пилюгин, Егор Дремов, Даниил Колтаков, Михаил Барашев – Георгиевским крестом 4 степени;

Офицером был уроженец Тарутино Николай Егорович Завершинский, награжден орденами Святого Станислава и Святой Анны III степени, медалями;

Уроженцами Тарутино были известные художники братья Аристовы. Старший – Иван Александрович, 1914 года рождения, фронтовик, награжден многими орденами и медалями и Николай Александрович Аристов (1923-1984 г.г.) известный художник и педагог, участник войны, один из ведущих специалистов Челябинского художественного училища, где работал вплоть до кончины;

В 30-е годы прошлого века Тарутино покинула семья Матушкиных, перебравшаяся в г. Карабаш. У Егора Сергеевича и Ольги Ефимовны было три сына, родившиеся в Тарутино. Петр Егорович Матушкин, 1916 года рождения, доктор исторических наук, участник Великой отечественной войны, жил и работал в г. Челябинске;

Не менее известен его брат Семен Егорович Матушкин, 1922 года рождения, также участник войны, доктор педагогических наук, член-корреспондент Академии педагогических наук, заслуженный деятель науки Российской Федерации;

В 1976-1987 г.г. Семен Егорович был ректором Челябинского государственного университета, а затем там же долгие годы продолжал научно-педагогическую деятельность. Братья Матушкины отмечены многими государственными наградами, боевыми орденами.

С изменением государственной границы Тарутино оказалось в приграничной зоне, а в самом селе застава погранотряда.



Поселок Березинский основан в 1842 году, как военное поселение - пост № 25 Оренбургского казачьего войска Новолинейного района, назван в память о драматическом эпизоде Отечественной войны 1812 года - переправе бесславно бежавшей армии французов через реку Березину.

Станица Березинская еще в годы основания Новолинейного района закладывалась крупнее остальных.

Есть предания, что до этого здесь были два небольших поселения, жители которых были переселены во вновь созданную станицу. В Березинский станичный юрт входили Куликовский, Углицкий, Чесменский, Натальинский, Фершампенуазский и Астафьевский поселки. Размер юрта не уступал площади теперешнего Чесменского района (Слово «юрт» - тюркского происхождения и означает «владения», «земля»). При создании Новолинейного района в 1840 – 1860 е годы строго контролировалось расстояние между казачьими постами (будущими поселкам Чесма, Тарутино, Березинский Углицкий).

Поселок Березинский возник намного раньше других соседних поселений, о чем свидетельствовали старожилы и деревянный дом, построенный в период 1823-1827 гг. и застрахованный в 1827 году. Через поселок протекает речка Верхний Тогузак, рядом озера Рыбное, Горькое, березовые колки.



Согласно ведомости, означающей, в какие места, сколько и какого сословия людей предполагалось к переселению, которая была высочайше утверждена Николаем I 21 февраля 1842 года, этот населенный пункт был одним из самых крупных. Сюда планировали переселить 379 человек, в том числе 285 белопахотных солдат и малолеток и 94 - калмыков. В 1844 году в п. Березинский насчитывалось 64 двора.

Численность населения первые годы росла медленно, так как на эти земли селиться не казачьему сословию было строго запрещено. После отмены крепостного права запрет был снят, и к 1901 году в поселке было 228 дворов, в которых проживало 1302 человека. К 1900 году в станице Березинской работали

три ветряных и одна водяная мельница, поселок рос и развивался.

Сама Березинка чисто условно делилась, как бы на два микрорайона. В одной части проживали кичуевцы - по названию поселка Кичуево Тамбовской губернии, в другой - печерцы, т.к. они прибыли из поселения Печерское (С-Петербург). Где-то в 1860-61 годах в Березинке случился сильный пожар. В 1867-68 годах сгорела и первая церковь п. Березинский. Население вынуждено было пойти по соседним поселкам, чтоб собрать так называемые «погорелые деньги». На них и поселок отстроился заново, и церковь. Конечно, и правительство помогало.



Долгое время жители поселка были приписаны к приходу г. Троицка и это создавало множество неудобств. По этой причине дело доходило до всеобщего негодования. И в 40 годах XVIII столетия были изготовлены передвижные церкви. А в 80 годах в станице появилась своя церковь: Христожественская.

После 17-го года, когда ликвидировали казачье сословие, церковь находилась в запустении и разрушилась. В 1966 году снесена.

В марте 1921 года сессией ВЦИК было принято решение, по которому в стране были установлены новые границы губерний и уездов станичные юрты, как названия территориально-административных единиц, были заменены волостями. С 1925 года волости с новыми границами переименованы в районы. Однако реорганизация территориальных преобразований длилась еще долго. Поселок Березинский был и в составе Варненского, и в составе Кочкарского, и лишь в январе 1935 года он стал принадлежать Чесменскому району.

В 1930 году в п. Березинский создан колхоз «Тогузак». В начале 50-х его переименовали в колхоз имени Кирова. В 1957 году на базе этого колхоза создан совхоз «Березинский», объединивший поселки Натальинский, Новотемирский и Порт-Артур. В настоящее время с 2000 года в качестве инвестора выступает Челябинская кампания «Ариант» и жители поселка работают в сельскохозяйственном предприятии «Чесма - Ариант-Агро». Является административным центром Березинского сельского Совета. Расстояние до райцентра - 35 километров.

В поселке работает школа, филиал ПТУ, детский сад, больница, библиотека. В 2000 году к котельной подведен газ. Коллектив художественной самодеятельности Березинского Дома культуры в 2001 году получил звание «народного». В 2002 году начала работать своя коммунальная служба.



Поселок Углицкий возник в 1840 — 1841 гг. как казачье поселение в новолинейном районе. О происхождении топонима мнения разделяются. Одно из них утверждает, что название дано в честь Углицкого полка, отличившегося в Отечественной войне 1812 — 1814 гг. Другое — по имени одного из первых атаманов Оренбургского казачьего войска Степана Углицкого.

Подготовительную работу в наших краях проводили специальные геодезические отряды из Верхнеуральска, Орска и Троицка. Они подбирали удобные для размещения станиц места, составляли специальные планы застройки.

Первоначально все участки были разбиты по номерам от первого до тридцать второго, на расстоянии не более 30 верст друг от друга. На новые земли переселяли казаков упраздненного Ставропольского калмыцкого войска, а также белопахотных (не отягощенных зависимостью) солдат и солдатских малолетков. Калмыков переселяли из Ставропольского и Самарского уездов Симбирской губернии, а белопахотных солдат и малолетков - из Бузулукского, Мензелинского, Бугульминского и Бугурусланского уездов Оренбургской губернии. В казачье сословие обращались также казенные крестьяне Челябинского и Троицкого уездов, солдаты линейных батальонов некоторых крепостей.

Оренбургское казачье войско, созданное в XVIII веке из самарских, исетских, уфимских, донских и яицких, а также сибирских казаков, которых государство направляло для защиты Оренбургской укрепленной линии. В 1830 году военный губернатор Оренбурга граф Сутелен представил на утверждение проект реорганизации Оренбургской пограничной линии, усилив наиболее уязвимый ее участок по линии Орск - Верхнеуральск- Троицк. Проводил идеи Сухтелена в жизнь губернатор Перовский. Между уже существовавшими Троицкой и Орской крепостью возвели новые укрепления, которые стали называть Новой пограничной линией или поселениями Новолинейного района.



Первые поселенцы предполагаемой станицы Тарутинской (или №28 6-го полкового округа) из-за постоянных неудобств испросили разрешение переселиться на более удобный южный берег озера Камышного. Но пока войсковое начальство такое разрешение дало, южный берег заболотился настолько, что селиться там стало невозможно. В 1858-1859 гг. тарутинцы нашли удобное для проживания место на речке Черной близ Черного бора, в 17 километрах от станицы Чесменской, и получили разрешение на переселение. 9 сентября 1859 года № 2604 Оренбургский и Самарский генерал-губернатор дал разрешение 63 семействам отряда Тарутинского переселиться на новое место при реке Черной. Однако, на новом месте не оказалось свободной наделной земли, так как лучшие площади освоили золотопромышленники.



В течение 1860 года 30 семейств успели переселиться, и поселенцы стали проживать в селении, названном выселок Углицкий.

Планировка и отчасти внешний облик поселений казаков строго регламентировались (т.е казаки не имели право сами выбирать место для будущего поселения, а тем более строить дома как им захочется). Выбор мест для новых поселений осуществлялся при непосредственном участии государственных чиновников самого высокого ранга - (оренбургскими губернаторами или их ближайшими помощниками). После того как место для будущего поселения было выбрано, сюда отправлялась команда топографов. Все улицы, строения были строго обозначены на местности (поэтому в казачьих поселках улицы были ровными как по линейки и широкие).



Улицы разбивались, как правило, с запада на восток (в поселке по течению реки Холодный ключ.) Поселки разбивали на кварталы, в каждом из которых было по 3 дома. В центре поселка размещалась площадь (плац). Площадь являлась «душой» и «сердцем» жизни казаков – Плац служил местом проведения войсковых смотров и строевой подготовки казаков. На площади располагались здания станичного или поселкового правления. Площади служили также местами

проведения ярмарок. Недалеко от площади, как правило, размещали церкви. В поселке имелись школы (учили мальчиков и девочек отдельно). Магазины, общественные амбары, мельницы располагались за поселком (на случай – если выгорит поселок от сильного пожара, то эти строения сохранялись). Ветряные мельницы устанавливались на открытых или возвышенных местах. Садить деревья и строить палисадники строго запрещалось (опять же по причине пожарной безопасности).

Большинство поселков делилось на концы или края. Очень часто по названию можно было понять, откуда пришли первые поселенцы. Так в поселке Углицкий жителей «Фортштата» за речкой называли хохлами, а население «Кронштата» - кацапами. В поселках, где были калмыки – край называли «Калмыцким»



п.Редутово расположен на юго-востоке района, на берегу р.Туеткан. Население поселка 478 чел., татары. В прошлом казачье поселение, основанное в середине XIX в. Первыми поселенцами были казаки Никитинской Пречистинской станицы Оренбургской губернии. По мнению некоторых авторов, поселок Редутово был назван в честь героической обороны на Шевардинском редуте во время Отечественной войны 1812 года, где 5 сентября, накануне Бородинского сражения, произошел крупный бой между русскими и французскими войсками. Оборона редута позволила выиграть время для завершения оборонительных работ на основных позициях. Но исконное название поселка Резутово. И означает это слово «перевезенный»,

«переехавший». Дело в том, что первопоселенцами этого поселка были казаки-татары. В связи с перенаселением Оренбургской губернии, 28 семей в количестве 83 душ мужского пола изъявило желание переселиться из пос. Никитинский Пречистенской станицы. Именно им был в апреле 1903г. выделен дополнительный надел «близ станицы Березинской» и было разрешена распашка земли. В 1910г на личные средства шейха Ахмат Хаджи Рахманкулова – религиозного деятеля, ахуна 1-й соборной мечети г.Троицка, основателя медресе в г.Троицке в поселке была построена первая деревянная мечеть. К 1926г деревня состояла из 124 дворов, имелась мельница, школа, кооператив. В 1930г организован колхоз «Кызыл-Юлдус». Местные жители занимались животноводством, выращивали пшеницу и овес.



Участие жителей Южного Урала в Отечественной войне 1812 года.

Южный Урал в годы войны был и кузницей оружия. Златоустовский, Саткинский, Кусинский казенный заводы, а также Катав-Ивановский, Усть-Катавский, Симский, Нязепетровский, Уфалейский, Каслинский, Верхне- и Нижне-Кыштымский частновладельческие заводы изготовляли пушки и ядра. Рабочие этих заводов выполняли заказы для армии, вставшие на защиту Родины. Вся военная продукция выпускалась раньше установленного срока, что помогало быстрее и лучше вооружить новые формирования. Так, Златоустовский завод в 1812 году должен был выдать 120 орудий. К началу ноября представитель завода доносил, что уже изготовлено и сдано 93 орудия, а 30 находятся в стадии завершения. Кыштымский и Каслинский заводы начали выполнять военные заказы только с началом войны. Несмотря на трудности освоения новой продукции, они уже в 1812 году дают 12 тыс. ядер и 7,5 тыс. бомб (полых ядер, начиненных порохом). Катав-Ивановский и Симский заводы должны были в 1813 году поставить армии 15 тыс. ядер и 2,2 тыс. бомб, а уже 13 марта 1813 года этот заказ был выполнен.

Большой вклад в борьбу за независимость своей Родины внесли народы, населявшие в то время Южный Урал. В самом начале военных действий в составе Западной русской армии сражались 1-й Тептярский, 2-й Башкирский, 1-й и 2-й Оренбургские, 3-й и 4-й Уральские казачьи и Оренбургский драгунский полки. Все эти части были сформированы на Южном Урале. В составе русской казачьей конницы в боях участвовало около 30 башкирских и тептярских полков по 500 всадников в каждом. Уже в первый день войны казаки Тептярского полка вступили в бой с неприятелем во время переправы его через реку Неман. 1-й и 2-й Оренбургские полки были сформированы еще в 1807 году (первый – в Оренбурге, второй – в Челябинске). Когда Наполеон вторгся в Россию, эти соединения вошли в армию Тормасова, расположенную на Волыни, где и вели активные боевые действия. Интересно, что в бытность М.И. Кутузова главнокомандующим русской армией во время войны с Турцией его личный конвой (охрана и ординарцы) состоял из казаков 2-го Оренбургского полка. После окончания русско-турецкой войны этот же конвой сопровождал фельдмаршала в Петербург, а потом и в действующую армию.

Когда началась Отечественная война, патриотический подъем охватил всех уральцев. В этом можно убедиться на примере жителей Нагайбакской станицы. Все казаки, прожившие здесь и способные носить оружие, изъявили желание немедленно выступить в поход. Однако не все казаки не могли по бедности приобрести себе оружие и коней. Тогда атаман станицы Серебряков, продав свой дом и часть имущества, вооружил и снарядил их за свой счет.

1-й Тептярский полк под командованием майора Темирова прошел славный боевой путь. Он прикрывал отход главных русских сил от западных границ, сжег виленский арсенал и мост через реку Вилию. В результате продвижения противника было задержано. Позднее полк влился в партизанский отряд Дениса Давыдова и здесь храбро дрался с врагом. В журнале боевых действий при штабе Кутузова записано: «18 сентября майором Темировым, посланным с собою партией, убито 100 человек, взято в плен 125». Даже сам главнокомандующий отмечал отвагу южно-уральцев.

Если жители станиц служили в казачьих полках, то представители горожан Южного Урала несли службу в Уфимском пехотном полку, который формировался из жителей Уфы, Челябинска и Троицка. Особо отличился он в Бородинском сражении. Активное

участие приняли уральские казачьи полки в освободительных походах русской армии по Европе в 1813-1814 годах. Помимо солдат рекрутского набора, в нем участвовало 26 конно-казачьих полков. Призванные в начале военных действий, они подошли в Центральную Россию тогда, когда боевые действия шли уже на территории Европы.

Нашествия врага принесло народу неисчислимые бедствия. И вот после окончания войны начинается сбор средств в помощь пострадавшим губерниям. Купечество Челябинска собрало 501 рубль. Свои скромные сбережения нес весь народ: крестьяне, ремесленники. И надо сказать, что их пожертвования оказались щедрее купеческих – 626 руб. 24,5 копейки – сумма по тому времени значительная (например, корова стоила 3 рубля). Как видим, трудовые люди нашего края активно выступили на защиту своей Родины. Они храбро бились на полях сражений: ковали оружия победы; чем могли, помогали тем, кто пострадал во время войны.

Проследим кратко боевой путь одного из таких полков - 3-го Оренбургского, сформированного из казаков станиц, расположенных близ Челябинска. Осенью 1813 года этот полк входит в состав Богемской армии, участвует в знаменитой Лейпцигской битве народов. Перейдя под командование прославленного партизана – генерала Сеславина, он начал партизанские действия в тылу наполеоновской армии на территории Франции. Казаки перехватывали вражеских курьеров, уничтожали запасы продовольствия и боеприпасов, своими внезапными и смелыми нападениями наводили панику в рядах противника. Они разрушали Орлеанский канал, соединяющий Лауру и Сену, в результате чего Париж лишился связи с южными провинциями. У местечка Фершампенауз казаки захватили девять пушек. Один из первых вступили и в столицу Франции. Весь личный состав полка был награжден медалями за взятие Парижа. Вернувшись домой, южноуральские казаки свои новые станицы назвали в память о недавних походах. Вот почему в Челябинской области есть поселок Московский и села Бородиновка, Лейпциг, Париж и Фершампенауз.



22 сентября 2010 года на территории Чесменского кладбища был открыт монумент «Казачья слава», посвященный казачьим родам, некогда жившим в станице Чесменской. На мемориальных плитах указаны фамилии чесменских казаков. На нем начертаны слова «За службу верную, за силу духа и твердость руки в деяниях ваших во славу Отечества. Казакам земли чесменской с Божьей милостью от благодарных потомков»

Комплексно рассмотрев топонимику юга Челябинской области, бывшего Новолинейного района, можно сделать следующие **выводы**. Каждый посёлок, каждая станица имеет свою неповторимую историю. К сожалению не все факты сохранились для потомков, если не считать «разрозненных страниц» бережно хранимых в музеях и архивах. Исследованием топонимии Урала занимались такие ученые и лингвисты, как Селищев, Тимофеев, Лобзина, Матвеев. Большой вклад в развитие топонимии Чесменского района внесли выдающиеся местные краеведы Лукьянова В.И. и Беликов А.Н. Топонимические исследования на территории юга Челябинской области проведены на сегодняшний день в небольшом объеме и требуют дальнейшего изучения. История некоторых названий до сих пор не известна, у некоторых из них существует несколько версий возникновения их названий, например, поселок Углицкий.

Таким образом, топонимика, объясняя возникновение и смысл названий, не может существовать отдельно от географии, этнографии, истории и археологии. Образование

географических названий тесно связано с общественно-экономической жизнью населения страны.

Список используемой литературы

Краеведческий музей села Чесма.

1. о/ф 477, А-52 Д-348/1 А.Н.Беликов «Заселение южноуральских степей в XVII-XIX веке».
2. А.Н.Беликов «К вопросу о происхождении названий посёлков».
3. о/ф 477, А-52, Д-348(1) с.59 А.Н.Беликов «В названиях сёл – военная история».

Школьный музей МБОУ Беловская сош.

- 4 Беликов А.Н. «Из истории Чесменского района» - Челябинск, 1993
5. Сборник статей «Развитие Челябинской области за годы советской власти» - Ленинград, 1974
- 6.Справочник административно-территориального деления Челябинской области - Челябинск, 1997

Периодическая печать:

7. Мурзин А. Назвали станицу Парижем - «Правда» 1982, 10 февраля
8. Корепанов в.С. Имя нового села - «Советская Россия» 1982, 12 декабря
9. «Степные зори» - районная газета Чесменского муниципального района
10. «Чесменскому району 70 лет» - Чесма, 2005
11. «Уральский перекрёсток» - Челябинск, 2001, № 1
12. Из истории Южного Урала и Зауралья. Вып.9 – Челябинск, 1979
13. Из истории Южного Урала и Зауралья. Вып.9 – Челябинск, 1979

Литература:

14. Александров А.П. «История родного края» - Челябинск, 1978
15. Виноградов Н.Б. «Очерки истории Челябинской области» - Челябинск, 1991
16. Виноградов Н.Б. «Страницы древней истории Южного Урала» - Челябинск, 1997
15. Виноградов Н.Б., Шкерин В.А. «История Урала с древнейших времен до конца XVIII века, XIX-XX веков» (2 книги) - Екатеринбург, 2006
17. Пятков В. История Южного Урала с древнейших времён до XVIII века - Челябинск, 1994
18. Пятков В. «1801-1850. История Южного Урала - Челябинск, 1995
19. Матвеев А.К. Географические названия Урала» краткий топонимический словарь - Свердловск, 1962
20. Шувалов Н.И. От Парижа до Берлина по карте Челябинской области - топонимический словарь - Челябинск, 1982

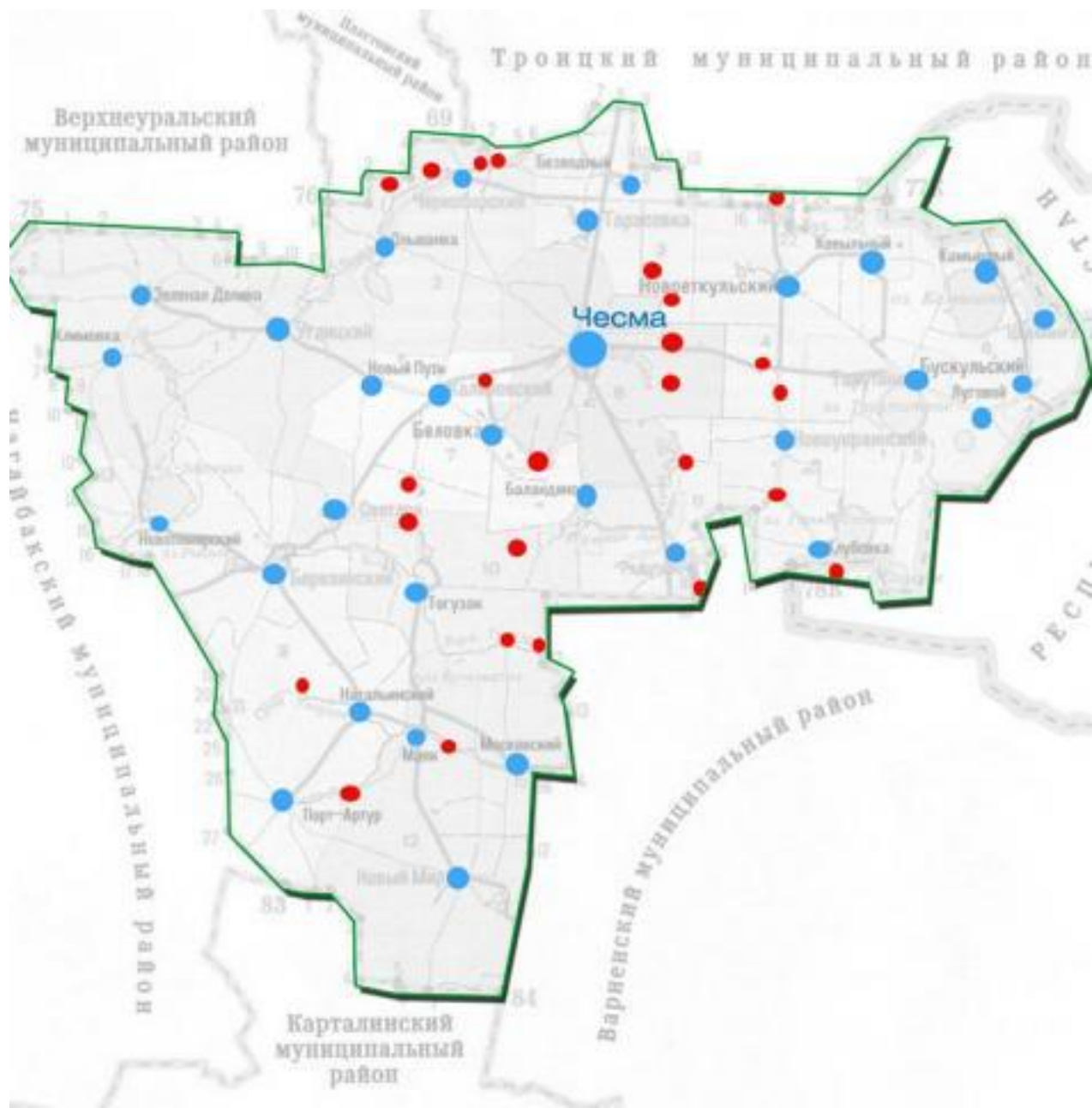
Ссылки на Интернет – источники

21. Сайт Википедия.
22. <http://www.museum.ru/1812> (сайт об Отечественной войне 1812 года, содержит ссылки на источники, научную и художественную литературу)
23. <http://www.imda.ru> (официальный сайт Военно-исторической ассоциации)
24. <http://genstab.ru> (официальный сайт журнала «Сержант», посвящённого военно-исторической реконструкции)
25. <http://tellur.ru> (сайт российского электронного журнала «Мир истории)
- 26.
- 27.

Карта-схема «Оренбургской пограничной полосы»



Карта старых поселков Чесменского района



Современные поселки



Ранее существовавшие поселки

№№	Район	Последующие изменения состава района
п. п.		
34	Чесменский	<p>1 февраля 1963 года упразднен и его территория передана в состав образованного Варненского сельского района, а 17 марта 1964 года в состав Троицкого сельского района.</p> <p>12 января 1965 года вновь образован Чесменский район за счет разукрупнения Троицкого сельского района.</p>

Список населенных пунктов Чесменского района.

- 1 . Баландино
2. Беловка
3. Березинский
4. Бускульский
5. Зеленая Долина
6. Калиновский
7. Камышный
8. Климовка
9. Клубовка
10. Луговой
11. Маяк
12. Московский
13. Натальинский
14. Новоеткульский
15. Новый Мир
16. Новый Путь
17. Новотемирский
18. Новоукраинский
19. Олыпанка
20. Порт-Артур
21. Редутово
22. Светлое
23. Тарасовка
24. Тарутино
25. Тогузак
26. Углицкий
27. Цвиллинга
28. Чесма
29. Черноборский

ЧЕСМЕНСКИЙ РАЙОН

Территория района	2 663 кв. км
Сельскохозяйственные угодья	232,4 тыс. га
Население	21,4 тыс.
Сельсоветов	10
Всего населенных пунктов	30
в том числе сельских н. п.	30

Центр района - село Чесма

Дата образования района	Наименование центра района	Ближайшая ж.-д. станция	Расстояние до, км		Почтовый индекс предприятия связи
			ж.-д. станции	областного центра	
18 января 1935 г.	с. Чесма	Тамерлан	55	272 196*	457220

* Расстояние по автомобильной дороге

С Е Л Ъ С О В Е Т Ы

Сельсоветы и населенные пункты, входящие в их состав	Тип населенного пункта	Количество населения	Расстояние до, км		Объекты сельскохозяйственного назначения	Почтовый индекс предприятия связи
			центра сельсовета	районного центра		
1. Березинский		2158				
Березинский	пос.	1374	центр	35	АОЗТ "Березинское"	457231
Натальинский	„	213	12	43	Отд. АОЗТ "Березинское"	457232
Новомировский	„	244	12	43	ТОО "Темирское"	—
Порт-Артур	„	327	20	52	„	457233

СЕЛЬСОВЕТЫ

Сельсоветы и населенные пункты, входящие в их состав	Тип населенного пункта	Количество населения	Расстояние до, км		Объекты сельскохозяйственного назначения	Почтовый индекс предприятия связи
			центра сельсовета	районного центра		
2. Калиновский		1460				
Калиновский	пос.	560	центр	12	Ц. у. к-за "Калиновка"	457239
Беловка	"	705	4	12	АОЗТ "Беловское"	457228
Новый Путь	"	195	6	21	Бр. к-за "Калиновка"	—
3. Новомирский		899				
Новый Мир	пос.	593	центр	75	АОЗТ "Новый Мир"	457234
Маяк	"	306	15	65	Отд. АОЗТ "Новый Мир"	—
4. Новоукраинский		1651				
Новоукраинский	пос.	596	центр	12	АОЗТ "Урал"	457222
Клубовка	"	683	9	30	АОЗТ "Клубовка"	457242
Новоеткульский	"	372	6	23	АОЗТ "Новоеткульское"	457221
5. Светловский		2362				
Светлое	с.	1796	центр	30	АОЗТ "Светлое"	457230
Баландино	дер.	183	20	15	Отд. АОЗТ "Светлое"	—
Московский	пос.	187	23	45	"	457235
Тогузак	"	196	12	26	"	—
6. Тарутинский		1193				
Тарутино	с.	743	центр	25	АОЗТ "Тарутино"	457223
Ковыльный	пос.	83	12	30	2-е отд. АОЗТ "Луговое"	—
Луговой	"	367	6	31	Ц. у. и 1-е отд. АОЗТ "Луговое"	457224
7. Углицкий		1584				
Углицкий	пос.	1050	центр	25	К-з "Углицкий"	—

СЕЛЬСОВЕТЫ

Сельсоветы и населенные пункты, входящие в их состав	Тип населенного пункта	Количество населения	Расстояние до, км		Объекты сельскохозяйственного назначения	Почтовый индекс предприятия связи
			центра сельсовета	районного центра		
Зеленая Долина	пос.	235	14	48	ТОО "Зеленая Долина" ТОО "Климовское", подсоб. х-во Челябинского радиозавода	457238
Климовка	"	299	21	55		—
8. Цвиллингский		1046				
Цвиллинга	пос.	484	центр	37	АОЗТ "Степное" АОЗТ "Степное" Бр. АОЗТ "Степное"	—
Бускульский	"	359	5	35		457225
Камышный	"	203	5	35		—
9. Черноборский		1382				
Черноборский	пос.	1367	центр	18	АОЗТ "Черноборское"	—
Ольшанка	"	15	11	26		—
10. Чесменский		7654				
Чесма	с.	6311	центр	центр	АОЗТ "Чесменское", Рыбхоз АОЗТ "Кзыл-Юлдус" К-з им. Шевченко	457220
Редутово	пос.	781	18	18		457226
Тарасовка	"	562	10	10		457240

Посёлки Новолинейного района основанные и заселённые в 1843 году.

№ п/п	Название посёлков	Полковые округа	Переселено		
			Калмыков	белопахотных казаков	казаков
1.	Кассель	5	29	-	200
2.	Остроленская	5	19	-	20
3.	Фершампенуаз	5	-	-	350
4.	Париж	5	32	-	300
5.	Великопетровская	5	33	-	350
6.	Полтавская	5	19	-	200
7.	Елизаветопольская	5	-	-	200
8.	Требий	5	-	-	200
9.	Казбах	5	43	-	176
10.	Полоцкая	5	-	-	234
11.	Нови	5	-	-	202
12.	Рымнинская	5	-	-	200
13.	Бреды	4	-	-	65
14.	Аломская	4	23	98	-
15.	Бриент	4	112	237	-
16.	Квариен	4	34	66	-
17.	Адриапополь	4	25	25	-
18.	Кульм	4	117	333	-
19.	Измайловская	4	89	211	-
20.	Бриаловская	4	86	214	-
21.	Наваринская	4	-	553	-
22.	Варшавская	4	93	227	-
23.	Красинская	4	55	192	-
24.	Арси	4	95	205	-
25.	Березинская	4	94	285	-
26.	Бородинская	4	90	212	-
27.	Чесменская	4	46	154	-
28.	Тарутинская	4	38	167	-

29.	Лейпциг	4	40	60	–
30.	Варненская	4	68	246	–
31.	Куликовская	4	41	167	–
32.	Берлин	4	42	27	-

/Выписка из правил о переселении на земли «Оренбургского казачьего войска».

Утверждённые императором Николаем II Указом от 21 февраля и 24 мая 1842г./

В число переселённых не входят: женщины, старики, дети.

Наименование номерных станиц Оренбургского казачьего войска.

№ казачьих станиц	Название станицы	Дата события, в честь которого станица получила название.
№1	Кассель	1813 31 сентября
№2	Остроленская	1831 26 мая
№3	Фершампенуаз	1814 25 марта
№4	Париж	1814 30 марта
№5	Великопетровская	1721 21 октября
№6	Полтавская	1709 27 июня
№7	Елизаветопольская	1826 25 сентября
№8	Требий	1799 21 июля
№9	Казбах	1813 28 августа
№10	Полоцкая	1812 19 октября
№11	Нови	1799 16 августа
№12	Рымнинская	1789 11 сентября
№13	Бреды	1831
№14	Алаидская	1809 5 сентября
№15	Бриент	1814 29 марта
№16	Квариен	1809 20 марта
№17	Адриапополь	1829 8 августа
№18	Кульм	1813 30 августа
№19	Измайловская	1790 11 декабря
№20	Бриаловская	1791 30 апреля
№21	Наваринская	1827 20 октября
№22	Варшавская	1813 8 февраля
№23	Красинская	1812 17 ноября
№24	Арси	1814 28 ноября
№25	<u>Березинская</u>	1812 27 ноября
№26	Бородинская	1812 7 сентября
№27	<u>Чесменская</u>	1770 7 июля
№28	<u>Тарутинская</u>	1812 18 октября
№29	Лейпциг	1813 10 октября

№30	Варненская	1828 29 сентября
№31	Куликовская	1380 8 сентября
№32	Берлин	1813 20 февраля

Березинке – 165

Предлагаемая вниманию читателя статья посвящена образованию п. Березинский Чесменского района Челябинской области – бывшей Оренбургской губернии.

Удивительная земля Южный Урал!

Она лежит, как летопись, позволяет читать себя по одним названиям, так высказалась во время пребывания в Челябинской области писательница М. С. Шагинян.

Все знаменательные названия в XVIII веке поселений на Урале – это памятники о славных сражениях и боевом пути Русской армии. Казачье войско включалось в действующую армию почти во всех войнах, которые вела царская Россия.

Поселок Березинский возник немного раньше других соседних поселений, о чем свидетельствовали старожилы и деревянные дом, построенный в период 1823-1827 гг. и застрахованный в 1827 году.

Березинский, поселок. Основан в 1842 году, как военное поселение – пост № 25 Оренбургского казачьего войска Новолинейного района. Назван в память о драматическом эпизоде Отечественной войны 1812 года – переправе бесславно бежавшей армии французов через реку Березину. Является административным центром Березинского сельского Совета (сейчас – Березинского сельского поселения), относится к Чесменскому району, расположен на юго-западе района. Расстояние от райцентра – 35 километров. В 1995 году проживало 1 373 жителя.

Через поселок протекает речка Верхний Тогулак, рядом озера Рыбное, Горькое, березовые колки.

Согласно ведомости, означающей, в какие места, сколько и какого сословия людей предполагалось к переселению, которая была высочайше утверждена 21 февраля 1842 года Николаем I, этот населенный пункт был одним из самых крупных: сюда планировалось заселить 379 человек, в том числе 285 белопахотных солдат и малолеток и 94 – калмыков. В 1844 году в п. Березинский насчитывалось 64 двора. Численность населения первые годы росла медленно, так как на эти земли селиться не казачьему сословию было строго запрещено. После отмены крепостного права запрет был снят, и к 1901 году в поселке было 228 дворов, в которых проживало 1 302 человека.

Из книги «Крестьянская доля», авторов Г. Петухова и М. Шамбатуева.



В 1842 году Ставропольское калмыцкое войско указом Николая I было упразднено, а крещеные калмыки причислены к Оренбургскому казачьему войску и подлежали переселению в Новолинейный район. Этому решению способствовала военно-политическая ситуация, сложившаяся в «беспокойном» крае.

После смерти губернатора П. П. Сухтелена править Оренбургским краем стал В. А. Перовский. Он считал необходимым разделить постоянно враждующие племена башкир и киргиз-кайсаков широкой полосой русских поселений.

Положение усугублялось еще и тем, что усиленно русское влияние на Кавказе и в Среднюю Азию противилась Англия, прибавляя к тому времени к своим рукам Индию. Англичан активно поддерживало поднятое султаном Кенисары Касымовым восстание, направленное на отторжение Казахстана от России. Зверства его отрядов не имели предела. Разорительные набеги совершались не только на русские поселения, но и на кочевья соплеменников. Причем к последним они относились с еще большим ожесточением.

Султаном Кенисары Касымовым восстание, направленное на отторжение Казахстана от России. Зверства его отрядов не имели предела. Разорительные набеги совершались не только на русские поселения, но и на кочевья соплеменников. Причем к последним они относились с еще большим ожесточением.

Губернатор Перовский высказывал план реальных действий. В начале 1834 года он направил в Азиатский комитет Министерства иностранных дел доклад, в котором обстоятельно обосновал необходимость строительства новой укрепленной линии в глубине Младшего жуза (так называлось образование кочевников). Суть плана состояла в том, чтобы от города Орска в направлении Троицка построить новую, более 400 верст длиной, линию военных поселений. Эта линия замыкала бы огромный треугольник с вершиной в Верхнеуральске, площадь которого намного превышала территорию Швейцарии. По этому поводу Перовский писал в МИД: «Если одна сотая часть новой земли будет засеяна, то это не только обеспечит продовольствием район, но и значительные остатки могут быть променяемы киргизам».

Новую линию разбили на пять дистанций, на каждой планировалось построить по одной крепости и более 20 станиц. Учитывали все мелочи, даже планировку поселков. Она велась на основании Указа Петра I от 7 августа 1722 года, в одном из пунктов которого говорилось: «Дворы им велеть строить просторнее, дворами и не сплот подле двора, а с переступкою, и улицы сделать широкими, саженей по 30 шириной».

Для строительства крепостей и станиц потребовалось огромное количество рабочих рук, строительные материалы. Специально созданные отряды казаков отправлялись в близлежащие губернии и в принудительном порядке сгоняли людей на строительство новой линии военных поселений.

В начале июля 1835 года из Орска и Троицка выступили многочисленные обозы строителей. Охрану строящихся объектов поручили казачьим сотням и батальонам пехоты.

Позднее, обходящая линию под охраной в 150 казаков, генерал-губернатор Перовский неоднократно устраивал пышные встречи с родовой верхушкой киргиз-кайсаков, щедро награждая их медалями, саблями и кинжалами.

Такая «лихая» дипломатия давала свои плоды. Еще и половина домов не была достроена, как началось заселение станиц и крепостей.

План переселения в Новолинейный район был заранее подготовлен и утвержден императором. Для этой цели в Санкт-Петербур-



ге в типографии Департамента военных поселений издали «Правила о переселении на земли Оренбургского казачьего войска упраздненного Ставропольского калмыцкого войска, Белопахотных солдат и солдатских малолеток». Эти правила четко определяли, в какие места сколько какого сословия людей предполагалось переселить, и какие названия присваиваются новым населенным пунктам.

Ставропольские калмыки, предки которых прошли через жареную мекленбургскую крауду, интуитивно осознавали, какие лишения и опасности ожидают их на новом месте. Обреченно готовились к трудному переходу. И вот запылили дороги, заскрипели колеса обозов, увозящих переселенцев от битых волжских берегов далеко на восток. В пути они обдирались с таврами же обзавели, в которых были русские. В повозках везли детей, женщин, стариков и нехитрые пожитки. Следом гнали скот. Мужчины были при оружии. В одном из обозов калмыки везли разобранную деревянную церковь, которую предписывалось без промедления по прибытии поставить. В тяжелейшем переходе люди умирали от болезней и гибли от разбойных нападений. Многие переселенцы не суждено было увидеть Новолинейный район.

Но, несмотря на все трудности, только за один 1842 год «переселилось более сорока тысяч человек. Четвертую часть составляли калмыки».

Село Березинское или, как его называли сами жители, Березинское – казачья станица, основанная в 1842 году как военный пост под № 25 Оренбургского войска, названа в память о сражении у реки Березины, в котором русские войска разгромили и вынудили к позорному бегству наполеоновскую армию.

Прямые улицы и переулки, добротные дома, амбары, сараи с навесами, срубленные из сосновых краевей, каменные конюшни, крепкие заплаты говорили о достатке и величии духа наших предков, живших в этих домах еще в начале двадцатого столетия. Правда, между домами зияли пустыри – следы гражданской войны. На этих местах стояли хорошие зажиточных казаков, которые воевали на стороне белых. Поэтому их дома разобрали и увезли в ближайшие города – Троицк, Верхнеуральск и строящуюся Магнитку.

В центре села, на веселом взгорке, стояла

на высоком каменном фундаменте внушительных размеров деревянная церковь-красавица. Главный купол и колокольню венчали большие металлические кресты. Их, видимо, не смогли снять по причине недоступности в те времена высоты, когда это чудо-строение превратили в зернохранилище. Окровавленный и пыльный пол еще просматривалась красота.

Церковь неофициально делила село на две равные части: одна из них, стоящая на холме, называлась Калмыцким краем, а сам холм – Калмыцкий горой, другая – Вятским краем, потому как первыми поселенцами здесь были ставропольские калмыки и выходцы из Вятской губернии.

Жители бывшей станицы еще хранили казачьи традиции. Часто, как мальчишки, вставали стенкой и шли край на край.

К 1890 году в станице Березинской работали три ветряных и одна мельница, поселок рос и развивался. Станица Березинская еще в дату основания Новолинейного района закладывалась крупнее остальных. Есть предания, что до этого здесь были два небольших поселения, жители которых были переселены во вновь созданную станицу. В Березинский станицный юрт входили Куликовский, Углицкий, Чесменский, Натальинский, Фершампенуазский и Астафьевский поселки. Размер юрта не уступал площади теперешнего Чесменского района (слово «юрта» – тюркского происхождения и означает «впадения», «земля»).

(Из книги В. А. Журавлева № 1) «Поселок долгое время не имел названия. Часть поселка жители называли кичуевцами – по названию поселка Кичуево Тамбовской губернии. Жители южной части – пещерцами, т.к. они прибыли из поселения Пещерское (С-Петербург). Споры шли долго, и только в 1843 году поселок был назван Березинским».

Где-то в 1860-61 годах в поселке случился сильный пожар. В одном из дворов разогрели смолу для промазывания деревянных колес к телегам. Дул сильный ветер, и пламя от загорания стало быстро распространяться с ул. Набережная, потом развернулось и прошло по другой улице. В поселке тогда были только престарелые да дети. Многие не смогли спасти ничего. Были и человеческие жертвы, ведь основной костяк населения в то

время был в поле, и остановить огонь смогли только после того, как мужчины приехали в поселок по тревоге.

В 1867-68 годах сгорела и первая церковь п. Березинский. Население вынуждено было пойти по соседним поселкам, чтоб собрать так называемые «погорельные деньги». На них и поселок отстроили заново, и церковь. Конечно, и правительство помогало. (О том, как снесли Христорождественскую церковь ниже – в воспоминаниях М. Ф. Шамбатуева).

Надо обязательно отметить, что в первую мировую войну казаки из станицы Березинской очень неплохо проявили себя. Дисциплину у них была на должной высоте.

Из материалов генерал-полковника В. И. Завершинского:

По Запьянцеву. Номер 728, 1914 год, ноябрь. «Младший урядник 16 ОКП Василий Запьянцев станицы Березинской за отличное выполнение служебных обязанностей приказом по полку от 13.11 за № 112 переименован в старшие урядники «Приказ от мая 1915 года по 16 ОКП-награждение Запьянцев Георгиевским крестом четвертой степени. В том же 16 ОКП кресты 4 степени ябрь. «Младший урядник 16 ОКП Василий Запьянцев станицы Березинской за отличное выполнение служебных обязанностей приказом по полку от 13.11 за № 112 переименован в старшие урядники «Приказ от мая 1915 года по 16 ОКП-награждение Запьянцев Георгиевским крестом четвертой степени. В том же 16 ОКП кресты 4 степени получили Березинской станицы Николай Лычагин, Дмитрий Труфанов. В лейб-гвардии сводном казачьем полку (Карташовском) кресты 3 и 4 степени имели Березинской станицы младшие урядники Михаил Шукин и Тимофей Шукин. В 5 ОКП подхорунжий Березинской станицы Михаил Солотов в 1915 имел кресты 2, 3, 4 степени. Илья Татаркин 3 и 4 степени. В 1 ОКП Степан Голика крест 4 степени. Степан Фокин – 2, 3, 4 степени. В 12 ОКП Степан Чуриков крест 4 степени. Медфельдшер в 1 ОКП Андрей Колдаев в мае 1915 имел все четыре степени Георгиевской медали «За храбрость», там же приказные Илья Сандырев, Федор Нелюбин, Петр Тенев имели по кресту 4 степени. Приказом номер 131 в 1914 году на втором трехлетие утверждался почетный судья по станице Березинской старший урядник Алексей Зюзин.

В 1915 году приказом 367 северянской шейной медалью «За усердие» на Владимирской ленте награжден отставной вахмистр атаман станицы Березинской Александр Коротков с датой действия с 8.12.1914. Тем же приказом 43789, 4 ст. 356695, произведен в младшие урядники. В 16 ОКП приказные Дмитрий Кузнецов и Иван Гостев имели Георгиевские кресты 3 и 4 степени каждый. В 1 ОКП Николай Ненашев получил кресты 3 и 4 степени. Казак 3 отдельной конной сотни Иван Макиев также имел кресты 3 и 4 степени. В 4 полку младший урядник Василий Пенжаков имел кресты 2, 3, 4 степени. Старший урядник Василий Запьянцев имел кресты 2, 3, 4 степени. Вахмистр 16 Особой конной сотни Иван Музрин кресты 3 ст. и 4 ст.

(Окончание в следующем номере)

Березинке – 165

(Окончание. Начало в № 41)

Почетным почтенителем всех казачьих школ Березинской станицы с 1912 года был атаман 2-го военного отдела ОКВ генерал-майор Наследов.

Почетными казаками Березинской станицы были председатель Совета Министров, министр финансов, статс-секретарь, действительный тайный советник Коковцев, начальник штаба ОКВ генерал-майор Нестеровский.

Серебряными медалями «За усердие» на Станиславской ленте были награждены помощник атамана Березинской станицы урядник Степан Романов, почетные судьи станицы Иван Антопов и Владимир Пятков, писарь Березинского поселка Степан Баранов и др.

И в гражданскую войну березинцы показали свою отвагу. Имя погибшего в составе Разинского полка Чурикова носит одна из улиц г. Троицка, к ордену представлен и березинец Фома Николаевич Ловчиков. К сожалению, ратные подвиги первой мировой в годы репрессий сослужили плохую службу героям: почти всех Георгиевских кавалеров брали прямо из домов на «десять лет без права переписки». Конечно, это могло означать одно – ликвидация, и об этом очень хорошо рассказал Василий Александрович Журавлев в своих книгах об истории Березинки.

В 1893 году на 1 174 человека, которые составляли все население Березинской станицы, приходилось 21 848 десятин земли, при этом 287,5 десятины приходилось на церковный причт.

Долгое время жители поселка были приписаны к приходу г. Троицка и это создавало множество неудобств. По этой причине дело доходило до всеобщего негодования. И в 40-х годах XVIII столетия были изготовлены передвижные церкви. А в 80-х годах в станице появилась своя церковь. Христорождественская. После 17-го года, когда ликвидировали казачье сословие, церковь находилась в запустении и разрушилась. В

купол церкви. Трактор натянул трос – купол стоял, даже не вздрогнул. Трактор рычал, как зверь, рыл гусеницами землю – купол возвышался.

Старушки перестали плакать и причитать. Подогнали другой, более мощный трактор, начали тащить двойной тягой – купол затрясся и в этот миг повалился трос, «сыгравший» конец его разбил заднее стекло кабины ближнего трактора, осколки стекла поранили лицо тракториста. Старушки торжествовали. Но люди привезли новый трос, много толще прежнего. Целый день шла борьба. Люди наступали, церковь защищалась, стояла насмерть. Но силы были не равны. В конце концов люди победили, разрушили церковь. Только во имя чего? Ломать – не строить. Сломать – сломали, а построить – оказалось, кишка тонка. И все-таки церковь не слдалась.



Она еще долго служила добрым людям, правда, в другой, но не менее благородной роли. Из ее бревен построили вечернюю среднюю школу. И многие из нас после работы приходили в эту школу, садились за парты, чтобы продолжить прерванное образование. Трудно было посадить себя за учебническую парту, когда ты умеешь косить сено, пахать землю, молотить хлеб. Но учиться никогда не поздно.

В марте 1921 года сессией ВЦИК было принято решение, по которому в стране были установлены новые границы губерний и уездов. Станционные юрты, как названия территориально-административных единиц, были заменены волостями. С 1925 года волости с новыми границами переименованы в районы. Однако реорганизация территориальных преобразований длилась еще долго. Поселок Березинский был и в составе Варненского, и в составе Кочкарского, и лишь в январе 1935 года он стал находиться в Чесменском районе.

Как и все, жители Березинки пережили вместе со страной и голод 21-го года, и коллективизацию, и раскулачивание. В годы революции разделились на белых и красных: часть казачков ушла за Дугойем, а часть воевала вместе с

Карташовым и Ловчиковым в полку имени Стевана Разина. Последний участник гражданской войны Федор Шамбатуев скончался в 80-х годах XX столетия.

Кстати, его сын Михаил Федорович Шамбатуев – член Союза писателей России, автор многих книг. Он хорошо известен в области, пишет и стихи, и прозу, и публицистические материалы.

В 1930 году в п. Березинский создан колхоз «Тогузак». В начале 50-х его переименовали в колхоз имени Кирова. В 1957 году на базе этого колхоза создан совхоз «Березинский», объединивший пп. Натальинский, Новотемирский и Порт-Артур. Руководили хозяйством – директора Геннадий Матвеевич Горшков,



Михаил Иванович Спирин, Виктор Григорьевич Андрищенко, Николай Александрович Шеметов, Виктор Григорьевич Литовченко, Виктор Павлович Захарченко. В 1992 году союзхоз реорганизован в АОСЗТ «Березинское». Директором до 1995 года продолжал оставаться Захарченко, затем пять лет – Василий Иванович Литвец и с 2000 года – Борис Ситкалеевич Бекев.

В настоящее время с 2000 года в качестве инвестора выступает Челябинская компания «Ариант», и жители поселка работают в сельскохозяйственном предприятии «Чесма – Ариант-Агро».

Самых высоких результатов союзхоз «Березинский» добивался в 60-70-е годы, когда директором был Михаил Иванович Спирин. Урожайность зерновых была около 25 центнеров с гектара, заметно увеличилось поголовье КРС (более четырех тысяч голов), количество автомобилей, тракторов.

Но жители поселка хорошо помнят и управляющего отделением, хозяина в лучшем смысле этого слова – Чупринна Петра Федоровича. Офицер Чуприн – участник ВОВ, и на хо-

– строгим и справедливым руководителем. В поселке работает школа, филиал ПТУ, детский сад, больница, библиотека. В 2000 году к котельной подведен газ. Коллектив художественной самодеятельности Березинского Дома культуры в 2001 году получил звание «народного». В 2002 году начала работать своя коммунальная служба. В 2000 году братья Рысьевы открыли в поселке мельницу. Других производств пока нет. Широко развито фермерское движение, набирает силу казачество.

А. Н. Беликов
«Из истории Чесменского района» (очерки краеведа), Челябинск, 1993 г.; Справочник административно-территориального деления Челябинской области;

Н. И. Шувалов «От Парижа до Берлина по карте Челябинской области», Челябинск, Южно-Уральское книжное издательство, 1989 г.;

«Крестьянская доля» (разговор о набольшевие), авторы Г. Петухов и М. Шамбатуев;

«О поселке Березинский» – автор В. А. Журавлев, историко-краеведческий музей.

Думается, этого человека знает все. Василий Васильевич Голиков в свое время не только в родной Березинке очень многое сделал, как художник-оформитель, его приглашали украшать клубы, Дома культуры, поселки и села района.

В свое время наглядной агитации уделялось серьезное внимание и талантливый живописец был, что называется, нарасхват.

А еще Василий Васильевич – потомственный казак. И историю казачества мало кто так, как он, знает. Кстати, две фотографии старой Березинки на страницах прошлой газеты – из его личного архива. Краевед, прекрасный рассказчик, на все события у него свой собственный взгляд, своя точка зрения.

Вместе с женой Людмилой Геннадьевной сейчас они воспитывают дочь Ольгу и сына Николая.

Фото С. Синерхова.



1896 году снявсена.

Я был невольным свидетелем того, как рушили Березинскую церковь. Было это так. Подогнали гусеничный трактор. Подвезли трос и веревки. Сначала подняли на крышу веревку, обвили основание колокольни, потом к веревке привязали стальной трос и, перекусав веревку, завели его на ее место. Получилась удавка. Конец троса сбросили на землю и прикрепили к серье трактора.

Старушки, собравшиеся со всего села и стоявшие поодаль, замерли, а когда трактор натянул трос и колокольня задрожала, начали креститься и причитать. Многие из них прослезились. Трактор взревел, колокольня накренилась и рухнула с высоты на землю. Металлический крест от удара отлетел в сторону. Старушки подняли его и унесли куда-то, а может быть, просто спрятали.

Уверовавшие в свою непогрешимость люди испытанным способом надели стальную удавку и на главный



НАВСТРЕЧУ 70-ЛЕТИЮ ОБЛАСТИ

В январе 2004 года исполняется 70 лет со дня создания Челябинской области. Достоинно встретить это событие призвал земляков-журналистов Губернатор области П. И. Сумин.

70 лет – срок немалый. Много хорошего сделано за эти годы. И в нашем районе есть, о чем рассказать под этой рубрикой, есть, о чем вспомнить. Например – о замечательных людях, о том, как рождались и развивались поселки района. Ведь каждый человек – капля в море жителей области, каждый населенный пункт – частица ее истории.

Сегодня мы знакомим вас с одним из старейших населенных пунктов района – селом Тарутино.

Нам тоже 160

Командир шестого полка Гефе в письме "господину командующему Отдельным корпусом и Управляющему Военными поселениями" писал, что "представляет Военному Наказному Атаману об отличном усердии, оказанном хорунжим Брябриным по командованию в Чесменскую станицу по надзору за работниками, поселяемых в этой станице людей и по заведению сверх того степною кордонной стражею: просил об утверждении его начальником Тарутинской станицы с производством жалования со времени командования оной 20 мая 1843 г."

Одновременно ему поручено ведать строительство Тарутинской станицы. Церковь была построена в 1871 г. и освящена именем Михаила Архангельского. Это была первая церковь в округе. В 1892 г. Тарутино относилось к Колобродскому станическому уезду. В ней было 177 дворов, 1 031 жителей. В поселке было пять

ветряных мельниц. В 1895 г. земельные наделы жителей Тарутино Михайловской станицы имели 40 470 десятин земли, пашенной 30 761 десятина, лугов 515 десятин, мелких кустарников 29 десятин, выгон для скота 5 136 десятин, по дороге 45 десятин, под водой и болотами 3 802 десятин, не удобренных земель 160 десятин. Из общего надела земли 287, 5 десятины было выделено на церковь (поповская земля).

В начале июня 1918 г. в г. Троицке был сформирован Оренбургский казачий социалистический полк имени Степана Разина. Его основателем был уроженец Тарутинской станицы наш земляк Александр Ермолаевич Карташов. Он был избран командиром этого соединения. Помощником командира был назначен Семен Илларионович Ловчиков. С. И. Ловчиков тоже родился в Тарутинской станице. В силу этих причин Тарутино стало как бы центром попол-

нения рядов созданного полка. Вступив в должность, С. И. Ловчиков посетил Бородинский, Чесменский, Березинский, Новотульский, Углицкий и другие поселки Троицкого и Верхнеуральского уездов. Проведенные им в поселках казачьи сходы значительно пополнили личный состав полка. Боевые действия, которые вели созданные на Южном Урале воинские соединения, имели переменный успех. Полк имени Степана Разина гражданскую войну закончил в Крыму. Он освобождал Керчь, одна из улиц которого носит имя нашего земляка.

С приходом красных новая власть была представлена ревкомом. Они были созданы во всех крупных и мелких поселках. Тарутинский станичный военный комиссариат с 18 января 1920 г. возглавлял Аристов Василий Илларионович, делопроизводителем был Карташов Александр Петрович, переписчиком Аристов Гаврил Иванович.

После окончания гражданской войны военные комиссариаты были упразднены. В стране установилась власть Советов. **РАСКУЛАЧИВАНИЕ. КОЛЛЕКТИВИЗАЦИЯ** С 1929 г. по 1931 г. жители поселка, как и население всей страны, были подвергнуты новому испытанию. В эти годы страну сотрясли раскулачивание и коллективизация. По существу в районе не было ни одного поселка, где бы не было раскулаченных. Вот далеко не полное данью о числе раскулаченных по некоторым из деревень.

В 30-х годах в Тарутинском сельском Совете существовал хутор под названием Клемс. Там отдельными семьями жили братьев - немцев Клемс: Готлиб, Эмиль, Генрих, Карл, Иван. Решением Троицкого РИКА от 27 августа 1931 г. все братья были раскулачены и сосланы, а хутор ликвидирован.

Больше всех от раскулачивания пострадал Тарутинский поселок. Из этого некогда крупного села не один десяток семей были сосланы или ночами, в слепке, по-воровски, опасаясь репрессий, выехали в отдаленные места, подальше от родных куреней. При этом бросали на произвол судьбы свои дома, постройки, обстановку и утварь. Брали с собой детей, немного продуктов и самое необходимое, что можно было уместить в одной повозке.

Как правило, раскулаченные сослались на необжитые места Сибири и на Кольский полуостров. Многие из них в пути умирали, а молодые пары нередко сбегали и годами скрывались от советских органов. В итоге остается отметить, что раскулачиванием был ликвидирован работоспособный слой крестьянства, который кормил рабочий класс страны.

ВСЕСОЮЗНАЯ ПЕРЕГЕТЬСЯ 1926 г.

В сельский Совет входило 12 поселков. В Тарутинском Совете проживали 2 539 человек.

В стране началась коллективизация. Вновь созданные коллективные хозяйства еще не успели окрепнуть, как в 1933 г. в стране начался новый голод. Но он был вызван не засухой, а другими причинами. Последнее время в печати появилось много публикаций о голоде 1933 г. Голод 1933 г. жители перенесли значительно легче, чем голод 1921 г. Они получили со своих огородов нужное количество картофеля, достаточно было лебедей, т.к. зерновые поля в колхозах обрабатывались плохо, и она уродилась в избытке. Смертельных случаев от голода не было, но жители от недооказания страдали жестоко. Сбор колхозов получил широкое распространение на всей территории страны. Это было правительством воспринято, как посягательство на социальность.

(Продолжение следует)

НАВСТРЕЧУ 70-ЛЕТИЮ ОБЛАСТИ

(Окончание. Начало в № 61)

7 августа 1932 г. вышел закон, в одном из пунктов которого говорилось: "Расстрел с конфискацией имущества либо лишение свободы на срок не ниже 10 лет за хищение урожая на полях, общественных загонов скота и т.д."

Вот некоторые достоверные факты. В Тарутинском поселке в 1948 г. за кражу 6 кг зерна на 8 лет был осужден Иван Степанович Корчагин. И на пять лет - Бирючинская Анастасия Васильевна. Прибывая срок, суд не принял во внимание, что Бирючинская А. В. была беременной. В заклю-

чение "Ударник социалистических полей".

Хорошо трудились животноводы. Вот что писала газета "Победа" в 1938 г.: "В колхозе "Победа Октября" доярка Волобова В. И. борется за право участия на Всесоюзной сельскохозяйственной выставке. Она в течение 1937 г. от закрепленной за ней группой - 12 коров сохранила и сдала 15 телят, за что получила премию - одного теленка. Волобова взяла обязательство в 1938 г. также сохранить весь приплод молодняка телят и получить молока от каждой коровы в год 18 ц. Таких примеров самоотверженного тру-

чительно превзойти его. И это было сделано уже в 1948 году. Ударно, не жалея сил, трудились на уборке урожая комбайнеры: Чириков, Колтаков, Яницкий, Болотников Михаил.

В день всенародного праздника 7 ноября 1950 года выделили денежную оплату телятнице Гончаровой Клавдии, больших успехов в труде достигла Безгинова Анастасия. Медалью "За доблестный труд" награждается Анищенко Елена Никифоровна. А в 1957 году она становится участницей ВДНХ и удостоивается медали "За трудовую доблесть". Благодаря самоотверженному труду колхозни-

каманию. По итогам посевной сеятельному агрегату - (тракторист Анищенко Иван Никифорович) присвоено звание "Лучший агрегат района". Они засевали за пятидневку на тракторе ДТ-54 до 310-330 га посевной площади. А по итогам уборочных работ присваивается звание "Лучший уборочный агрегат района" и заносится на Доску почета районной газеты "Победа" Кузьмин Евгений Степанович, Образцов Василий Иванович. Они сцелом комбайна С-6 и жаткой скашивали за декаду до 460-470 га, тракторист Лонский Станислав на безлафетной жатке скашивал за декаду

Нам тоже 160

чени она родила сына и вернулась домой с 4-летним ребенком.

ИСТОРИЯ КОЛХОЗА "ПОБЕДА ОКТЯБРЯ"

Днем образования нашего колхоза считается 7 марта 1929 года, в этот день состоялся сход граждан с. Тарутино. В первый день в колхоз вступили 47 человек. А в хозяйстве было 12 пар быков, 54 коровы, 340 овец; техники не было никакой. Первые тракторы в колхозе появились только в 1933 году.

Колхоз получил два трактора марки "Интер" и четыре трактора СТЗ. Общий план посева в колхозе был 2 300 га земли. Первая пятилетка являлась для колхоза организационным периодом. В Тарутино первыми в районе создали в 1935 г. Тарутинскую МТС, в которой было на весь район 26 комбайнов, 15 автомашин, восемь гусеничных и колесных тракторов.

17 февраля 1935 г. колхозники приняли Устав сельскохозяйственной артели, утвержденной и рекомендованной II съездом колхозников ударников. В колхозе создали две производственные бригады.

Газета "Победа" писала 29 июня 1935 г.: "В колхозе "Победа Октября" в бригаде № 1 строится культурный стан - два жилых дома, баня и амбары. Много сил и энергии приложили в организацию колхозного производства председатель Атошев, бригадиры Дяглев и Шуткин, зав. МТФ Дремов".

На вторую пятилетку ставилась задача завершить социалистическую реконструкцию хозяйства, добиться значительного увеличения урожайности зерновых культур. Важную роль здесь сыграл по-

да можно привести массу".

Они - первое поколение тружеников колхоза - внесли достойный вклад в славную летопись истории нашего колхоза. К началу Великой Отечественной войны колхоз располагал более менее хорошей материально-технической базой, работая рентабельно, значительно увеличилось поголовье скота. С первых дней войны лучшие машины были переданы Красной Армии. К концу 1943 г. на фронт было призвано 188 тарутинцев. Число механизаторов сократилось более чем в четыре раза.

Особенно тяжело приходилось женщинам, на их плечи легла основная тяжесть производственных работ. Они сели за штурвалы комбайнов и тракторов, работали на других участках. Многие работы из-за отсутствия техники производились вручную и на быках.

Наш долг и долг тех, кто будет жить после нас, помнить об их подвиге. Каждый должен знать, что их труд и бескорыстная самоотдача не были напрасными. Они преодолели все, что выпало на их долю, внесли величайший вклад в утверждение завоеваний Октября для создания лучшей жизни. Вот их имена: Мельников Иван Егорович, Корчагин Иван Степанович, Образцова Татьяна Ивановна, Матушкина Анна Ивановна, Карташова Татьяна Михайловна, Безгинова Анастасия Васильевна, Пинкевич Зоя Антоновна, Житовцевая Анна Антоновна, Филимонова Мария Григорьевна, Ловчикова Евдокия Даниловна, Новичкова Зоя Карповна и многие другие.

Из 189 колхозников, призванных на фронт, вернулись домой в Тарутино только 62

ков колхоз рос и развивался: увеличивались посевы зерновых, в 1955 году они достигли 5282 га. За десять послевоенных лет поголовье коров увеличилось почти в три раза, а поголовье КРС чуть ли не в 4 раза и достигло 414 коров.

В 1955 году правление колхоза создает рыболовецкую бригаду из пяти рыболовов. Эта бригада ежегодно отлавливала 50-60 тонн рыбы. Это, несомненно, был большой вклад в колхозную кассу. В 1959 году поселок Тарутино радиофицируется. Растут доходы колхозников. В 1955 году колхозникам на один трудовой день уже выдали по 7 рублей 46 копеек деньгами и 3 кг зерна. Особая любовь и уважение колхозников отдано председателю Березину Михаилу Ивановичу и Слободянюк Василию Антоновичу.

С теплотой и уважением вспоминают их старожилы, 1955 год, можно сказать, год триумфального шествия комбайнеров братьев Михаила и Алексея Рубцовых. "Успех комбайнеров Рубцовых", "Комбайнеры с честью сдержали слово", "Дружная работа комбайнеров" - такими заголовками пестрели газеты тех лет. Сменные задания они выполняли на 300-400 процентов.

За выдающиеся успехи Рубцов Алексей Дмитриевич был награжден орденом Трудового Красного Знамени, орденом "Знак Почета", медалью "За освоение целины и залежных земель", а в 1956, 1957, 1969 годах Алексей Дмитриевич был участником ВДНХ. В 1960 году ему присвоено звание "Лучший механизатор области". За трое суток они с братом скашивали до 400 га зерновых. Это же подвиг!

Ударно трудились свинар-

220-230 га хлеба. Не сходили с Доски почета в 1965 году доярка: Мачнева Матрена Анатольевна, Бирючинская Акиньина Васильевна.

Достоинство место занял в истории колхоза 1965 год.

Ударными темпами провели полевую уборку урожая и вспашку зяби. Темпы для тех лет небывалые.

"Лучшими агрегатами района" признаны агрегаты во главе Кузьмина Е. С., Рубцова И. Д., Федоренко М. Г., Суслова В. И., Немкина Н. Я.

"На протяжении 18 лет работал трактористом Николай Осипович Коптев. Его трактор никогда не простаивал по техническим причинам. Не случайно на его тракторе гордо реял вымпел передовика производства", - так писала газета "Степные зори" в 1965 году о Н. О. Коптеве.

Валентина Филипповна Черепанова была удостоена права быть участницей областного слета передовиков животноводства. Она успешно справлялась со взятыми социальными обязательствами.

По итогам года она надаивала более 2000 кг молока от каждой закрепленной за ней коровы.

В 1965 году бывшие мастерские СХТ, находящиеся в Тарутино, перешли в собственность колхоза. Работая на автомашине ГАЗ-51, достиг высоких показателей коммунист Дураков Иван Александрович. Он был делегатом XX районной партийной конференции.

В 1966 году Бирючинская Акиньина Васильевна - первая женщина нашего колхоза, которая была удостоена ордена "Знак Почета".

Важной вехой в истории колхоза стал 1970 год. Нелепким выдался этот год для нашего колхоза. Но тру-

чении она родила сына и вернулась домой с 4-летним ребенком.

ИСТОРИЯ КОЛХОЗА "ПОБЕДА ОКТЯБРЯ"

Днем образования нашего колхоза считается 7 марта 1929 года, в этот день состоялся сход граждан с. Тарутино. В первый день в колхоз вступили 47 человек. А в хозяйстве было 12 пар быков, 54 коровы, 340 овец; техники не было никакой. Первые тракторы в колхозе появились только в 1933 году.

Колхоз получил два трактора марки "Интер" и четыре трактора СТЗ. Общий план посева в колхозе был 2 300 га земли. Первая пятилетка явилась для колхоза организационным периодом. В Тарутино первыми в районе создали в 1935 г. Тарутинскую МТС, в которой было на весь район 26 комбайнов, 15 автомашин, восемь гусеничных и колесных тракторов.

17 февраля 1935 г. колхозники приняли Устав сельскохозяйственной артели, утвержденной и рекомендованной II съездом колхозников ударников. В колхозе создали две производственные бригады.

Газета "Победа" писала 29 июня 1935 г.: "В колхозе "Победа Октября" в бригаде № 1 строится культурный стан - два жилых дома, баня и амбары. Много сил и энергии приложили в организацию колхозного производства председатель Атошев, бригадиры Дяглев и Шуткин, зав. МТФ Дремов".

На вторую пятилетку ставилась задача завершить социалистическую реконструкцию хозяйства, добиться значительного увеличения урожайности зерновых культур. Важную роль здесь сыграл политдел Тарутинской МТС, его орган газета "Победа", партийная, комсомольская и профсоюзная организации.

Внедрение новой техники, совершенствование форм и методов организации и оплаты труда способствовали развитию в колхозе стахановского движения.

Максимальной выработкой комбайнеров-стахановцев на уборке зерновых в 1935 г. было 600 га. Вот что писала газета "Победа": "Комбайнер Костин, работающий на комбайне "Коммунар", 11 августа вместо нормы 7 га убрал 13,5 га, выполнив задание на 193 процента.

- Ударно работают: Карташов Иван, Рубцов Михаил, Аристов Андрей - они ведут борьбу за право получения значка "Ударник стахановского похода".

Лучшими трактористами района были признаны: Мельников Иван, Корчагин Иван, Коптев Петр. Первые стахановцы-комбайнеры хозяйства: Болотников М. А., Карташов М. Т., Костин С. П.

В 1936 г. им было присвоено звание "Мастер комбайновой уборки". А Ивану Егоровичу

можно привести массу".

Они - первое поколение тружеников колхоза - внесли достойный вклад в славную летопись истории нашего колхоза. К началу Великой Отечественной войны колхоз располагал более менее хорошей материально-технической базой, работая рентабельно, значительно увеличилось поголовье скота. С первых дней войны лучшие машины были переданы Красной Армии. К концу 1943 г. на фронт было призвано 188 тарутинец. Число механизаторов сократилось более чем в четыре раза.

Особенно тяжело приходилось женщинам, на их плечи легла основная тяжесть производственных работ. Они сели за штурвалы комбайнов и тракторов, работали на других участках. Многие работы из-за отсутствия техники производились вручную и на быках.

Наш долг и долг тех, кто будет жить после нас, помнить об их подвиге. Каждый должен знать, что их труд и бескорыстная самоотдача не были напрасными. Они преодолели все, что выпало на их долю, внесли величайший вклад в утверждение завоеваний Октября для создания лучшей жизни. Вот их имена: Мельников Иван Егорович, Корчагин Иван Степанович, Образцова Татьяна Ивановна, Матушкина Анна Ивановна, Карташова Татьяна Михайловна, Безинова Анастасия Васильевна, Пинкевич Зоя Антоновна, Жилимонова Мария Григорьевна, Ловчикова Евдокия Даниловна, Новицкая Зоя Карповна и многие другие.

Из 189 колхозников, призванных на фронт, вернулись домой в Тарутино только 62 человека. 127 погибли и пропали без вести, защищая нашу Родину от фашистских захватчиков.

Вечная им слава и память! В 1946 году в колхозе имелось 102 двора. Трудовых колхозников было 170 человек, а работали всего вместе с подростками и пенсионерами 207 человек. Из них: женщины - 104. В двух полеводческих бригадах работали 139 человек, в огородной бригаде - 21 человек.

Посев был всего 1777 га. К началу 1946 года положение в колхозе было очень тяжелым. Тракторный парк сократился по сравнению с довоенным периодом в 2,3 раза. Уменьшились посевные площади. Тяжелое положение было и в животноводстве. После декабрьского (1947 год) Пленума ЦК КПСС партийной, профсоюзной и комсомольской организациями и правлением колхоза были разработаны меры по ускоренному увеличению темпов производства сельскохозяйственной продукции. Была поставлена задача - в 1949 году достичь довоенного уровня производства зерна и продукции животновод-

ков колхоз рос и развивался: увеличивались посевы зерновых, в 1955 году они достигли 5282 га. За десять послевоенных лет поголовье коров увеличилось почти в три раза, а поголовье КРС чуть ли не в 4 раза и достигло 414 коров.

В 1955 году правление колхоза создает рыболовецкую бригаду из пяти рыболовов. Эта бригада ежегодно отлавливала 50-60 тонн рыбы. Это, несомненно, был большой вклад в колхозную кассу. В 1959 году поселок Тарутино радиофицируется. Растут доходы колхозников. В 1955 году колхозникам на один трудодень уже выдали по 7 рублей 46 копеек деньгами и 3 кг зерна. Особая любовь и уважение колхозников отдано председателям Березину Михаилу Ивановичу и Слободянюк Василию Антоновичу.

С теплотой и уважением вспоминают их старожилы, 1955 год, можно сказать, год триумфального шествия комбайнеров братьев Михаила и Алексея Рубцовых, "Комбайнеры с честью сдержали слово", "Дружная работа комбайнеров" - такими заголовками пестрели газеты тех лет. Сменные задания они выполняли на 300-400 процентов.

За выдающиеся успехи Рубцов Алексей Дмитриевич был награжден орденом Трудового Красного Знамени, орденом "Знак Почета", медалью "За освоение целины и залежных земель", а в 1956, 1957, 1969 годах Алексей Дмитриевич был участником ВДНХ. В 1960 году ему присвоено звание "Лучший механизатор области". За трое суток они с братом скашивали до 400 га зерновых. Это же подвиг!

Ударно трудились свиарки: Ловчикова Мария, Мельникова Валентина, Черепанова Валентина. Они решили бороться за право называться коллективом коммунистического труда. До 600 г среднесуточного привеса достигли они ежемесячно. Неоднократно заносились на Доску почета трактористы: Коптев Н. О., Немкин Н. Я., Лонский С. Ф., Ваньшин И. М., Суслов В. И. Они понимали, что без высокой сознательности, без упорства и любви к земле хороших результатов не добьешься.

Показывали пример ударного труда и комсомольцы. Газета "Победа" в 1959 году писала о добросовестном отношении к своему делу комсомолки Галины Корчагиной (Белинской), которая откармливала 100 голов свиней. Своим отношением к обязанностям и комсомольским поручениям она увлекла остальных на добрые дела. В 60-е годы вдохновляла комсомольцев секретарь комсомольской организации Свирицкая Нина Актвиановна. Комсомольская организация насчитывала 27 человек.

В 1965 году колхозники быстро, в лучшие агротехнические сроки и с высоким каче-

220-230 га хлеба. Не сходили с Доски почета в 1965 году дяди: Мачнева Матрена Анатольевна, Бириучинская Аксинья Васильевна.

Достойное место занял в истории колхоза 1965 год.

Ударными темпами провели полеводы колхоза уборку урожая и вспашку зяби. Темпы для тех лет небывалые.

"Лучшими агрегатами района" признаны агрегаты во главе Кузьмина Е. С., Рубцова И. Д., Федоренко М. Г., Суслова В. И., Немкина Н. Я.

"На протяжении 18 лет работал трактористом Николай Осипович Коптев. Его трактор никогда не простаивал по техническим причинам. Не случайно на его тракторе гордо реял вымпел передовика производства", - так писала газета "Стелные зори" в 1965 году о Н. О. Коптеве.

Валентина Филипповна Черепанова была удостоена права быть участницей областного слета передовиков животноводства. Она успешно справлялась со взятыми социальными обязательствами.

По итогам года она награждена более 2000 кг молока от каждой закрепленной за ней коровы.

В 1965 году бывшие мастерские СХТ, находящиеся в Тарутино, перешли в собственность колхоза. Работая на автомашине ГАЗ-51, достиг высоких показателей коммунист Дураков Иван Александрович. Он был делегатом XX районной партийной конференции.

В 1966 году Бириучинская Аксинья Васильевна - первая женщина нашего колхоза, которая была удостоена ордена "Знак Почета".

Важной вехой в истории колхоза стал 1970 год.

Нелегим выдался этот год для нашего колхоза. Но труженики его, правление колхоза во главе с Коротковым Федором Михайловичем добились значительного перевыполнения годовых планов по производству продукции животноводства и растениеводству. Значительный почет и уважение приобрел у колхозников Коротков Федор Михайлович. Более 15 лет стоявший у руля колхозного производства.

Многие годы вместе с ним проработал заместителем председателя Карпов Александр Федорович.

Их опыту управления сложным хозяйством, их умению работать мог бы позавидовать каждый из нас. 25 июля 2000 года колхоз "Победа Октября" реорганизовывают в "Закрытое акционерное общество с. Тарутино" - ЗАО. Рукводит им опытный и знающий свое дело молодой специалист генеральный директор ЗАО с. Тарутино Коротков Сергей Александрович.

Материал построен на подлинных документах и дополнен воспоминаниями старожилост с. Тарутино.

Т. ВОРОЖЕВА,
библиотекарь,
Тарутино

К 165-летию основания казачьих поселений

Эпоха наша с тобой биография...

Тарутино

В 2008 году исполняется 165 лет с момента основания казачьих поселений Новолинейного района. В 1843 году по Указу императора Николая I в степи появилось сразу 32 казачьих поселения, среди них станции Чесменская, Тарутинская и Березинская. В преддверии юбилея мы начинаем публикацию очерков об истории этих поселений. И первый наш рассказ о Тарутино.

Слово «Тарутино» известно в истории России с 1486 года с момента основания одноименного поселения на территории современной Калужской области. Известность и славу село получило в Отечественную войну 1812 года после победы русских войск над французами и первого успеха против войск Наполеона. М.И. Кутузов отмечал, что имя Тарутино должно встать в наших летописях наряду с Полтавой.

Дата основания Тарутинской станции известна абсолютно точно, и связана она с созданием Новолинейного района Оренбургского казачьего войска. Оренбургское казачье войско (ОКВ) - иррегулярное войско в Оренбургской губернии (на современных землях Оренбургская область, часть Башкирии, Челябинской области, Казахстана). Войско создавалось в XVIII веке из самарских, исетских, уфимских, донских и яицких, а также сибирских казаков, которых массово направляли по дню защиты Оренбургской укреплённой линии. В 1830 году военный губернатор Оренбурга граф Сухтелен представил на утверждение проект реорганизации Оренбургской пограничной линии, считавшейся узким местом участка по линии Орск-Верхнеуральск-Троицк. Проводил идеи Сухтелена в жизнь губернатор Перовский. Между уже существовавшими Троицкой и Орской крепостями возвести новые укрепления, называемые «Новый пограничный линия или поселениями Новолинейного района. Таким образом, начиная с 1835 года создаются 28 крепостей и станций, а к 1843 году еще 32, в том числе и Тарутинская. К 1845 году огромный треугольник по линии Орск-Усаля-Троицк окончательно оформился в «Линию казачьей обороны».

Подготовительную работу в наших краях проводили специальные геодезические отряды из Верхнеуральска, Орска и Троицка. Они подобрали удобные для размещения станции места, составляли специальные планы застройки. Первоначально все участки были разбиты по номерам от первого до тридцати второго, на расстоянии не более 30 верст друг от друга. На новые земли переселили казаков уряднического Ставропольского казачьего войска, а также белоплахотных (не отагоченных зависимостью) солдат и солдатских малолетков. Калмыков переселили из Ставропольско-казачьего управления Самарской губернии, а белоплахотных солдат и малолетков - из Бузулукского, Мензелинского, Бугульминского и Бугурусланского уездов Оренбургской губернии. В казачье сословие обращались также казачьи крестьяне Челябинского и Троицкого уездов, солдаты линейных батальонов некоторых крепостей.

Первые поселения предполагавшейся Тарутинской (или № 28 6-го полкового округа) появились, не позднее 7 мая 1843 года и стали обустраиваться на северном берегу нынешнего озера Камышного, тогда - Камышли. Руководил строительством Тарутинской и Чесменской (№ 27) станции хорунжий Ерибрин, ранее прикомандированный в Чесменскую, где построил дом и завел хозяйство. В Тарутинскую станцию намеревались переселить 38 калмыков и 167 белоплахотных солдат и малолетков. Калмыки на новое место прибыли, а солдат и малолетков отправили в станцию Чесменскую. Вместо них в «номер 28» поселили казаков из 3 и 5 кантонов ОКВ. Для того, чтобы сразу по прибытию приступить к распашке полей, посеву, построению жилищ, переселенцы имели с собой рабочий скот и необходимые земледельческие инструменты, а также запас муки и сахара. Более ранних поселенцев у озера Камышли не было, но территория использовалась кочевыми киргизами (так тогда называли казаков). Место, отведенное для тарутинец, оказалось крайне неудачным из-за затопляемого берега озера, солончатости почв, большого числа болот и непригодности воды. В 1847 году 13 семейств из станции Тарутинской изъявили желание переселиться из Войска на Мангышлак, но отказались от намерения, изучив предложенные места.

Денег на строительство храма у тарутинец не было, и до 1852 года они были приписаны к церквям г. Троицка, а затем к временной Никольской церкви в станции Чесменской. Собственную церковь построили в 1869 году. В административном отношении Тарутинский отряд ОКВ подчинялся 6 полковому округу. Первые годы, несмотря на освобождение от службы до 1845 года, были очень трудными. В 1848 году тарутинец, как и все станции ОКВ, подкосила эпидемия холеры, но раз навывающаяся наша край вплоть до конца XIX века.

С 1856 года Тарутинский отряд приписан к № 7 полку 2 военного округа ОКВ и причислен к № 7 станции Михайловской. Поэтому, в мае 1853 года 15 семейств тарутинец пересели-



Т. П. Резанов



И. С. Карташов

ли в Лейцигский отряд «для укрепления православия среди калмыков». По состоянию на 1859 год население Тарутинского отряда составляло 433 человека: 204 мужского пола, 229 - женского. Из-за постоянных неудобств тарутинец казаки испросили разрешение переселиться на более удобный южный берег озера Камышного. Но пока войсковое начальство такое разрешение дало, южный берег заболотился настолько, что селиться там стало невозможно. В 1858-1859 гг. тарутинец нашли удобное для проживания место на речке Черной близ Черного бора, в 17 километрах от станции Чесменской, и получили разрешение на переселение. В 1860 - начале 1861 года 30 семейств казаков переселились и основали селение, названное «выселок Углицкий». Однако на новом месте не оказалось свободной надельной земли, так как лучшие площади освоили золотопромышленники. Оставшихся тарутинец решено было переселить на «новое избранное ими место, при озере Бусульке» в пяти верстах от настоящего их жилища». Разрешение переселиться на место современного Тарутино было получено 17 октября 1862 года. Приезжав нового места к карте провел урядник Федункин, а «План дворовых мест отряда Тарутинского, расквартированных вследствие указа царского правительства ОКВ», подготовил топограф урядник Петников.

Современное Тарутино находится на узком месте с осени 1862 - весны 1863 года. Сохранена еще задумывавшаяся планировка улиц, дворов, площади, кладбища. При утверждении плана дворовых мест находились делегаты от казачьей стороны есаул Коробовы и казаки Харитон Дорохов, Василий Волобов, Назар Анищенко, Яков Дорохов, Иван Волобов, Федор Вялков, Федор Тамбуев, Иван Кудиснев, Николай Чудяков, за которых расплачивался казак Иван Анищенко. По традиции, еще с момента расположения у озера Камышного, Тарутинский отряд именовали еще и так - Камышли. В 1859-1863 гг. поселок Тарутинский входил в станцию Чесменскую. В 1869 году он уже Клястиковской станции с населением 764 человека при 102 дворах. Имелось 3 ветряных мельницы. В этом же году из Верхнеуральского уезда тарутинец перешли в Троицкий. В 1869 году построена Михайлово-Александровская церковь. Существовало казачье училище, где обучал 28 мальчиков при одном учителе, к 1873 году число жителей возросло до 961, калмыков из них было 82. Поселковым атаманом являлся урядник Подседов. Он же оставался у руководства в 1877 году дворов было уже 131, а жителей 1008. Появляется четвертая ветряная мельница. С 1877 по 1891 год поселок Тарутинский входил в станцию Кособродскую 2 военного округа ОКВ. С 26 июня 1891 года тарутинец в составе Михайловского станционного общества (Михайловка ныне на территории Казахстана) 3 военного округа. Такое положение просуществовало до октября 1917 года, когда поселок Тарутинский сам стал центром Тарутинской станции. Населения в 1891 году - 1031 человек, в 1900 г. - 1438 при 258 дворах. К 1914 году в Тарутинском дворах казачьих 283, разночинцев 49, населения 2445. По состоянию на май 1920 г., в Тарутино 2888 человек, и в станцию Тарутино входил поселок Ново-Еткульский (601 чел.), хутор Бурцевский (169), хутор Есиповский (47), хутор Доможировский (126), хутор «Сельская служба» (27), Мамаевский (17). Общее число населения станции составляло около 4 тысяч человек. Традиционно станциями считались те из поселений, где существовало станционное правление, отрядами или поселками с числом дворов 50 и более, выселками - с числом дворов менее 50. Хутора являлись так называемыми «надельными» землями офице-

ров и чиновников ОКВ, которые они сдавали в аренду неказачьему сословию, чаще всего крестьянам из малоземельных губерний России. Названия хуторов - по фамилиям офицеров или чиновников. Так, Доможиров, Есиповы, Мамаевы - представители известных в Оренбуржье офицерских династий.

Гражданская война, голод, раскулачивание привели к ошумитому снижению числа тарутинских жителей. По переписи 1939 года в Тарутино было 775 человек, а с входившими в состав селосов - 1311. Непосредственно в Тарутино число это сохраняется и сейчас.

Пока удалось выяснить, что к моменту поселения на современном месте в Тарутинский отряд были переведены казаки станции Голубицкой, Нижней и Верхней Павловки из 1 военного округа ОКВ, чьи потомки и сейчас проживают в Тарутино и носят их фамилии. Оставшиеся в селе калмыки (34 человека) в 1920-1922 гг. с ликвидацией казачьего сословия возвратились в Астраханские степи. Особо следует сказать о хуторе братьев Клемсов - немцев-колонистов, проживавших в окрестности Тарутино с начала XX века. В Тарутинскую станцию хутор входил как «хутор Богдана Клемса с братьями». В 1931 году Клемсов раскулачили и выслали.

Чем же отличалось казачье сословие? Это своего рода тип война и земледельца одновременно, как правило, на границах Российской империи. За земельный надел в 30 десятин на мужскую душу казаки обязаны были служить царю и Отечеству за собственный счет, приобретая все амуницию, шапку и строение своего коня. В разное время срок службы составлял от 30 до 20 лет. В призывном возрасте молодой казак получал первоначальную военную подготовку, приобретал коня и снаряжение. В 21 год казак переводился в строевой ряд для службы 4 года в полках первой очереди на действительной службе. После этого 8 лет он обязан был служить «на льоте» в полках 2 и 3 очереди, имея все необходимые. Существовал еще так называемый войсковой запас (5 лет) казаков запасного резерва. За готовность к службе нес ответственность поселковый атаман. Перед выходом на службу проходили занятия в учебном лагере 3 военного округа у поселка Карс на реке Увельке. На сборы призывались и казаки, находившиеся на льоте. От количества мужчин в семье зависел и земельный надел, и расходы на военную службу. Так, полная стоимость снаряжения и коня составляла в 1914 году 350 рублей на казака - сумма огромная.

По грамотности ОКВ было лучшим из казачьих войск. В поселке Тарутинском существовал клуб, где обучали детей с 4 и 2-летним сроком обучения. Основной формой низового звена управления в ОКВ была станция, находившаяся под жестким контролем администрации. Станционный сход, станционное правление решали вопросы хозяйственной и общественной жизни. С ростом социальной дифференциации среди казачества все большее влияние в станциях имеет зажиточная прослойка. В июле 1891 года утверждается «Положение об общественном управлении станций казачьих войск». На смену сходкам пришли станционные сходы из доверенных лиц - выборных (один на 10 дворов на 1 год). От Тарутинского поселка такти в 1914 году было 11. В компетенцию обора входило избрание атаманов, судей, псарей. По рассмотренному вопросу составлял-

ся «общественный приговор». Все решения утверждались. Войсковым хозяйственным правлением или назначен атаманом ОКВ Церков и школу тарутинец содержали на свой счет, выполняли повинности - подводную, постоиную, строительную-ремонтную.

О военной службе тарутинец известно, что до 1891 года в мирное время они проходили службу в 1 и 5 Оренбургских казачьих полках (ОКП), 10 и 16 ОКП второй и третьей очереди, 5 Оренбургской казачьей батарее, 2 Оренбургской казачьей батарее - все по линии 2 полкового округа 2 военного округа ОКВ. С подчинением 3 военного округа - в 3 и 4 ОКП, 3 Оренбургской казачьей батарее и 2-й сотне Лейб-гвардии сводно-казачьего полка (с 1906 г.), а также в 12 и 18 ОКП второй и третьей очереди и в 6-й Оренбургской казачьей батарее.

Хозяйственная жизнь - земледелие (как правило, пшеница, овес, немного льна) и скотоводство. Скота, сенюхой земли, лошадей у тарутинец было много. Имелся маслоперерабатывающий промысел, пимокатные мастерские, в поселке были хорошие шорники, кузнецы, печники.

Церковный причт долгое годы возглавляли священники Юстнов - Филипп и его сын Иван. Из тарутинец до революции известны были есаул Коробов, подесаул Завершинский, будущий атаман Кольской станции Харитон Растрогов. Пять сроков почетным судьей ОКВ был Дмитрий Тимофеевич Завершинский, поселковые атаманы Подседов, Резников, Карпов, Болотников, Коптев, Харитонов.

В русско-японскую войну 1904-1905 гг. знаком отличия Военного ордена всех 4 степеней награжден тарутинец Дмитрий Петрович Резанов: 2, 3, 4 степень заслужил Иван Степанович Карташов.

В первую мировую десятка казаков-тарутинец совершили подвиги и награждены Георгиевскими крестами и медалями. Вот лишь некоторые имена - Федор Волобов, Иван Манжиков, Семен Платов, Константин Соседов, Осип Коптев, Алексей Смородин, Петр Илин, Николай Чернов, Ларсон Смородин, Михаил Анищенко, Егор Гилкопин, Яков Шенн, Даниило Волобов, Даниило Коптев.

В гражданскую войну выдвинулись и стали командирами красных казачьих полков А.Е. Карташов и С.И. Ловчиков.

Дутовым и Копчаком было мобилизовано более 300 тарутинец, служивших в белой армии. Ушел с Дутовым и остался в Китае, в Харбине последний атаман станции Иван Никанорович Коптев.

Как и все, тарутинец пережили голод, разруху, последствия гражданской войны, продразверстку, продналог, НЭП, коллективизацию, раскулачивание.

Первая трудовая артель создана в 1920 году, Ячечку РКП(б) и станционный комитет возглавлял Федор Степанович Карташов и военном станции Василий Илларионович Аристов.

Первым комсомольским вожаком был младший брат красного командира - Михаил Ермолаевич Карташов.

Колхоз в Тарутино создан в 1929 году, его председателем был Иван Атошов. С января 1935 года поселок, ранее станция тарутинец, именуется Тарутино и из Троицкого района переходит в Чесменский.

С 1933 года существовала Тарутинская МТС, обслуживавшая и обслуживавшая 9 колхозов. Штаб ее был в Чесме. В 1940 году, уже со штабом в Тарутино, образована Сталинская МТС, обслуживавшая 5 колхозов.

Нескольким тарутинецам довелось поучаствовать в финской войне, но главное испытание на фронте и в тылу выпало в Великую Отечественную войну. За 1941-1945 гг. сотни мужчин были призваны в армию, несколько десятков из них погибли на фронтах, пропали без вести, вернулись израненными или покалеченными. Достаточно трудно поднимался на ноги колхоз «Победа Октября». На 1 января 1957 года в колхозе числилось 153 двора. Более десяти лет Тарутино было центром маслопереработки.

В послевоенное время в селе проведена постоянная линия электропередачи, обновлен клуб, строился жилье для колхозников, проведены газ и водопровод.

Многие тарутинец отмечены за доблестный труд государственными наградами, стали партиями и членами ВДНХ.

Тарутинские корни имеют известные художники Аристов, ректор ЧепГУ Н.Е. Матушин, журналист и писатель Ю. Карпов. Докторами наук стали сыновья Семена Илларионовича Ловчиков. После 7 и 8-летия в селе появилась полночисленная средняя школа, фельдшерский пункт, хорошие спортивные сооружения. С изменением государственной границы Тарутино оказалось в приграничной зоне, а в самом селе застава погранотряда.

В. ЗАВЕРШИНСКИЙ

Р.С. Автор этих строк - наш известный земляк генерал-полковник В. И. Завершинский. И эта жизнь до сих пор, даже его здесь, на малой Родине. При подготовке данного материала он очень переживал, что границы печатного издания не позволяют рассказать о его родном Тарутино более подробно. В настоящее время Владимир Иванович работает над тарутинской летописью, и мы с нетерпением ждем ее выхода в свет. Но если вы и «Степные зори» будут очень рады и вперед предоставлять Владимиру Ивановичу площадки для публикации его очерков. А их у него немало.

«ЭТО НАША С ТОБОЙ БИОГРАФИЯ...»

Мы продолжаем рассказ о поселенцах нашего района, которым в этом году исполняется 165 лет. Сегодняшнее повествование о Чесме. Много о становлении и развитии села в свое время писал патриарх районного краеведения А.Н. Беликов. Но годы идут, в архивах обнаруживаются новые документы, мы узнаем ранее неизвестные факты. В предлагаемом вашему вниманию очерке впервые публикуются документы, которые стали нашим достоянием, благодаря помощи В.И. ЗАВЕРШИНСКОГО.



ЧЕСМА

ЗАСЕЛЕНИЕ СТЕПЕЙ

Весной 1843 года по степному бездорожью запылили многочисленные обозы. Костяк этих обозов составляли переселенцы с Волги казаки упраздненного царским Указом Ставропольского казачьего войска. К ним присоединились изъявившие желание вступить в казачье сословие семьи белоплахотных солдат из четырех уездов Оренбургской губернии. Обозы шли на строго обозначенные места, которые были определены геодезической экспедицией, прошедшей в этих краях годом раньше. Станице Чесменской «достался» участок № 27. Он располагался на территории нынешнего Калининского сельского поселения. Кто были первыми чесменскими поселенцами? Считается, что основателем Чесмы, как агроном, и Тартутино, был хорунжий Брябрин. Именно он руководил закладкой этих двух станиц. Однако, среди других первопоселенцев следует назвать и ряд других фамилий – Солиновы, Котельничиковы, Щелоковы, Чухвачевы, Ерактины, Голыковы, Кошаровы.

Жизнь первых поселенцев Новолинейного района была крайне сложной и неспокойной. И хотя к середине пятидесятых годов XIX века острота приграничных столкновений между казаками и киргиз-кайсаками пошла на убыль, жизнь на границе была тревожной. Да и быт поселенцев был пока неустраиваемым.

А ЖИТЬ-ТО ГДЕ-ТО НАДО

Казаки на новых землях сначала строили землянки. Делалось это не столько из-за бедности и отсутствия строительных материалов, а из соображений прагматизма. Суровый климат заставлял казаков «закапываться в землю». Землянки меньше продувались ветрами и требовали меньше топлива на обогрев. Да и с точки зрения определенной конспирации, необходимой в приграничье, землянки были менее приметными, чем срубы. С установлением относительного мира на Новой линии в казачьих станицах начали строиться деревянные дома. На эти цели поселенцам специально выделялась строевая древесина.

В 1847 году станица Чесменская «перебралась» на свое нынешнее место. С чем был связан этот переезд, сегодня трудно судить, но сменю предположить, что чесменским казакам не хватало земельных наделов. Для казака земля была основной кормилицей.

Долгое время считалось, что на старом месте остался населенный пункт, который назвали Преображенскими выселками (впоследствии на этом месте расположен поселок Беловка Калининского сельского поселения – прим. авт.), однако, недавно обнаруженные документы заставляют усомниться в этом. В приказе по Оренбургскому казачьему войску № 675 от 3 сентября 1915 года, подписанном генерал-майором Полозовым, говорится: «Журнальным постановлением восточного хозяйственного управления от 31 минувшего августа за № 3690 вновь возоздано казаками Беловского посёлка Уйской станицы 2 военного отдела на их дополнительный наделе поселение наименовано «Преображенским» с причислени-

ем новоселов в административном отношении к поселку Чесменскому Березинской станицы того же отдела (курсия мой; свободны, безусловно, нуждаются в дальнейшем осмыслении – прим. авт.)

Новое место для своей станицы чесменские казаки выбрали весьма удачно – левый берег реки Тай-Аткан (именно так в то время официально именовалась наша речка – прим. авт.). Почти вплотную к реке на противоположном берегу располагался большой березовый массив. Его «косячком» в наши дни является березовая роща за Черемушками. А на востоке и на юг от станицы тянулась ровная степь. Земли здесь хватало всем казачьим семействам.

НОВЫЕ ДОМА И УЛИЦЫ

Обосновываясь на новом месте, поселенцы начали возводить свои жилища. Поначалу – все те же землянки, служившие временками. А рядом закладывались уже капитальные жилища. Первые такие дома были неказистыми, т.н. однокамерными с пристроенными сеними. Такие дома долгое время ставились на «косяки» – вкопанные в землю толстые лиственничные пни. Но нередко, ввиду определенного дефицита лиственничной древесины, сохами служили обожженные сосновые бревна. В целях экономии строительных материалов зачастую казаки строили свои дома из сосновых плах (разрубленные вдоль бревна – прим. авт.). В 60-70-х гг. XIX в., когда семейства первых поселенцев «разрослись», началось возведение более сложных по конструкции домов – «связей», «пятистенков», «крестовиков». Такие постройки сохранились в Чесме и поныне. Они прилегают к «плещу» (так было принято называть центральную площадь поселка, на которой располагались церковь, станичная управа, школа – прим. авт.). Дома строились вдоль улиц. Более поздние постройки выходили на улицы своими торцовыми сторонами.

Покрывались дома «плубьями» (березов – прим. авт.), соломой и камышом. Специальным указом предписывалось: «...пропитывать крыши домов глиняным раствором, дабы не допустить возгорания...». Позже зажиточные казаки покрывали свои жилища кровельным железом.

«Центральное» место в домах казаков занимала печь. Она, как правило, располагалась слева от входа в дом. Над входом располагались полаты. «Красный» угол, в котором размещались иконы, нарядные грамоты, а позже и памятные фотографии, располагался по диагонали от входа.

Именно в те далекие годы были заложены современные чесменские улицы (долгое время, даже после революции, эта улица называлась Большой – прим. авт.), Советская, Волошина, Колхозная, 50 лет ВЛКСМ. Квартальная планировка, заметная в центре Чесмы и сегодня, создавалась многочисленными переулками. Одним из таких переулков, называемым Амбарным, была современная улица Чапаева.

Заметит, что вплоть до революции Чесма располагалась только на левом берегу Туваткана. Правый берег стал осваиваться гораздо позже. Приведем документальное описание Чесмы, датированное 1904 годом. «Поселок, расположенный в местности ровной, удобной для поселения, и окружен с трех сторон рекой Туваткан и логом Кальмцким. Речка, представляющая границу с южной стороны поселка и которая обрывается из близ находящихся от поселка родников, имеет берега пологоспускающиеся и при самом значительном склоне воды, весной во время таяния снега, как сказано из распросных сведений, речка не наносит вреда поселению. Относительно же луга, упомянутого выше, который граничит по-

селение с северной и восточной стороны, можно сказать то, что он, как речка, имеет берега пологие и вода бывает в нем только весной, во время стока, почему относю описания урочища к разряду неопасных для построек...» (здесь и далее стилистика, орфография и пунктуация оригинала документа сохранены – прим. авт.)

Долгие годы расширение казачьих станиц и поселков сдерживалось вследствие существовавшего запрета на поселение в этих краях лиц неказачьего происхождения. К началу XX века в Чесме насчитывалось лишь 267 дворов. Размеры посела в то время по нынешним меркам были невелики. Так, в деле «по распланированию посела...», в ведении в лета 1904 года младшим землемером Зыковым» сохранился интересный документ, имеющий название «Общественный приговор». В нем в частности говорится: «... Мы, нижеподписавшиеся, быв сего числа на поселковом сборе при поселковом правлении, в присутствии кандидата (так в то время называлась должность заместителя атamana – прим. авт.) по атамане нашего посёлка казака Василия Корюкина постановили настоящий приговор в том что добавочные поместья для постройки домов желаемо, чтобы были нам прирезаны в низ по речки Туваткан до второго лога в ширину от берега речки до заднего конца поместья Степана Щелокова и частью в верх по речки в линию всего посёлка, в том подпишемся...».

АТАМАНСКАЯ ВЛАСТЬ

К сожалению, пока мы не знаем имен первых атamanов Чесменской станицы. Заметим, изначально атamanы (тогда они назывались начальниками – прим. авт.) станиц и поселков Новолинейного района назывались «алисы».



«алисы» «сверху». Это было связано с двумя обстоятельствами. Во-первых, Оренбургское казачье войско было первым, которое создавалось не стихийно, а по решению станицы, а по решению властей. Вторых, поскольку были «разноплеменными» и попросту не знали друг друга, и выбрать из своей среды «вожака» не могли. Но уже в 60-х годах XIX века казаки выбирали себе атamanов сами, но их утверждение проводилось и на уровне войскового правления.

В приказе по Оренбургскому казачьему войску от 13 июня 1858 года говорилось: «...назначен начальником Чесменской станицы хорунжий Ларрион Бектуев» (курсия мой – прим. авт.). Заметит, что через три года в другом уже приказе упоминается: «...произведен из хорунжих в сотники начальник Чесменской станицы Бектуев».

Интересны, на наш взгляд, и такие приказы: «...20 июня 1859 года перемещен старший писарь № 7 ОКП урядник Захар Тоточев в Чесменское станичное правление, отчислен старший писарь казак внутренней службы Филипп Токарев из Чесменского правления...».

«...28 июня 1860 года определен на полевую службу № 7 ОКП младший писарь Чесменского станичного правления казак Александр Казанцев, перемещен в № 7 ОКП полковой писарь Чесменского станичного правления Илья Захаров»; «...22 января 1861 года произведен в урядники ученик военной школы для офицеров детей № 7 ОКП Александр Казанцев. Урядник Остроленской станицы Яков Казанцев определен младшим писарем в Чесменское станичное правление...».

СТАТУС ЧЕСМЫ

Если говорить о статусе Чесмы, то за все ее многолетнюю историю положение поселения в административном устройстве не единожды менялось. Изначально это была станица, позже она стала центром станичного юрта. К слову заметит, раньше считалось, что такой статус в свое время имела только Березинская станица. Но вот архивные данные свидетельствуют о... Полозовое Правление №7 полка, от 22 февраля 1864 года за № 1173 доносит мне, что существовавшая в Чесменском станичном юрте на людях эпидемическая болезнь горячка прекратилась» (выписка из рапорта названного атamana Оренбургского казачьего войска на имя Генерал-губернатора № 536 от 17 марта 1864 г. – прим. авт.).

Потом Чесменский поселок вошел в состав Березинского юрта, а после 1917 года он в составе Тартутинской станицы. Короткое время поселок Чесменский относился к Бородиновской станице. В 20-х годах поселок входит в состав...Калиновского сельсовета. Свой современный статус и название Чесма (именно Чесма, а не Чесменская, Чесменский и даже Чесменский – прим. авт.) получила 18 января 1935 года в день основания нашего района.

(Окончание на 7 стр.)

Степной уголок Чесма – житница Южного Урала

Здесь растут хлеб, лечат людей и воспитывают будущих спортсменов

Здесь может быть курорт

Места здесь красивейшие. Памятник природы реликтовый Черный бор. Ему более 5 тыс. лет. Бускульский заказник – рай для любителей охоты и рыбалки.

Далеко за пределами области слывет горько-соленое озеро, которое имеет статус гидрологического памятника природы. Каждое лето здесь море палаток. Уезжая, туристы увозят с собой фляги, наполненные грязью.

С благословения главы района Виктора Литовченко мы разработали проект, связанный с организацией цивилизованного отдыха и лечения на горько-соленом озере, – рассказывает заместитель главы Чесменского района Анатолий Шалагин.

Если найдется инвестор, то мы планируем создать грязелечебницу на территории районной больницы, летнюю базу возле озера.

Район – лучший по уровню жизни

В прошлом году в ежегодном конкурсе социально-экономического

развития муниципальных образований Челябинской области Чесменский район в своей подгруппе занял первое место. В конкурсе среди сельскохозяйственных районов чесменцы также были признаны лучшими.

– Пожалуй, самое важное то, что мы сохранили все сельхозпредприятия, – говорит глава района Виктор Литовченко. – Практически все сельхозпредприятия работают. Скажут, что очень хорошо, нельзя, так как жить и работать на селе сегодня сложно. В нынешнем году наш район попал в эпицентр засухи. С зерновыми все понятно: сколько соберем – все наше. А что касается подготовки кормов для животных, то мы мобилизовали все силы, для того чтобы не допустить их дефицита в зимнее время. В этом

направлении внедряем новые технологии. Раз мало кормов, значит, надо повышать их качество. В хозяйстве «Черноборское» уже опробована экструдерная установка, позволяющая повысить усвояемость фуража до 95%.

Строится всем миром

В районе сооружается терапевтическое отделение, закончили строительство хозблока в

районной больнице. Завершается реконструкция детского дома «Светлячок» и – главная мечта всех жителей Чесменского района – начато строительство физкультурно-оздоровительного комплекса. Продолжается газификация района. Все это делается благодаря поддержке губернатора Челябинской области Петра Ивановича Сумина.

В этом году капитально отремон-



Глава Чесменского района
В.Г. Литовченко

ют все виды строительных работ, активно участвуя в районных тендерах.

Руководители этих организаций на нужды социальной сферы каждый год выделяют по 100 тыс. рублей. Такие предприятия, как «Рассвет», «Яцма», «Кристалл», «Колхоз им. Шевченко», «Калиновка», «Степное», «Чесменское» и другие, сегодня закладывают фундамент будущего процветания нашего края.

Ждем областную спартакиаду!

Чесменцы – участники международной программы Всемирной организации здравоохранения, которая внедряется во многих странах мира, – «Здоровые города – здоровые сообщества». В рамках международного проекта в районе действует программа «Чесма – здоровое сообщество взрослых и детей».

Впрочем, в Чесме уже давно построились на здоровый образ жизни. Ведь именно этот район с 1999 года одним из первых в области начал проводить районные спартакиады. В спортивных праздниках задействова-

СПРАВКА «КП»

Чесма – основанная более 160 лет назад казачья станица, один из форпостов линейного укрепления на охране южных рубежей России. Это единственный район в области, в геральдике которого присутствует морская символика. Главная фигура герба Чесмы – три белые полосы. Одна из них символизирует победу русской эскадры над турецкой флотилией в Чесменской бухте Эгейского моря в 18-м столетии. Чесменский район – памятник этой великой победе.



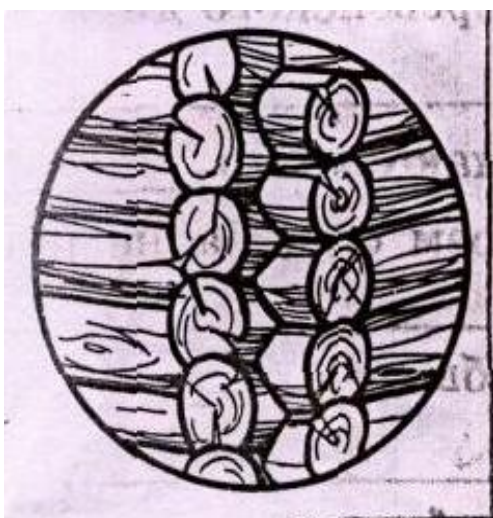
Быт и занятия чесменских казаков:



Одежда



Изба



Способ рубки «в чашку»



Резные наличники

Внутренне убранство казачей избы




«задняя» часть избы (женская половина)



«передняя» часть избы - светелка



сени – вход в жилую часть дома



Изготовление деревянной утвари и глиняной посуды



Плетение



Вязание, вышивка и ткачество



Кузнечное ремесло



Казачья служба

